



## แผนพัฒนาท้องถิ่น

(พ.ศ. ๒๕๖๖ - ๒๕๗๐)

ของ

องค์การบริหารส่วนตำบลพะท่าย  
อำเภอท่าอู่เทน จังหวัดนครพนม

## คำนำ

เนื่องด้วยตามพระราชบัญญัติสภาตำบลและองค์การบริหารส่วนตำบล พ.ศ. ๒๕๓๗ แก้ไขเพิ่มเติมถึง ฉบับที่ ๖ พ.ศ. ๒๕๕๒ มาตรา ๔๖ พระราชบัญญัติกำหนดแผนและขั้นตอนการกระจายอำนาจให้แก่องค์กรปกครองส่วนท้องถิ่น พ.ศ. ๒๕๔๒ หมวด ๒ มาตรา ๑๖ (๑) ระเบียบกระทรวงมหาดไทย ว่าด้วยการจัดทำแผนพัฒนาขององค์กรปกครองส่วนท้องถิ่น พ.ศ. ๒๕๔๘ และที่แก้ไขเพิ่มเติมถึง (ฉบับที่ ๓) พ.ศ. ๒๕๖๑ ได้กำหนดให้องค์กรปกครองส่วนท้องถิ่นมีอำนาจและหน้าที่ในการจัดทำแผนพัฒนาท้องถิ่น เพื่อใช้เป็นกรอบในการจัดทำงบประมาณรายจ่ายประจำปี งบประมาณรายจ่ายเพิ่มเติม และงบประมาณจากเงินสะสมในช่วงของแผนนั้น

ดังนั้น เพื่อให้การดำเนินการให้เป็นไปตามกฎหมายดังกล่าว องค์การบริหารส่วนตำบลพะทาย ต้องดำเนินการจึงจัดทำแผนพัฒนาท้องถิ่น (พ.ศ. ๒๕๖๖ - ๒๕๗๐) ขึ้น เพื่อใช้เป็นแนวทางในการบริหารพัฒนาท้องถิ่นให้บรรลุตามวัตถุประสงค์และเป้าหมาย ก่อให้เกิดประโยชน์และสามารถตอบสนองความต้องการพัฒนาของประชาชนในเขตองค์การบริหารส่วนตำบลพะทายได้ โดยได้ดำเนินการตามขั้นตอน ดังนี้


๑. คณะกรรมการพัฒนาท้องถิ่น จัดประชุมประชาคมท้องถิ่น ส่วนราชการรัฐวิสาหกิจที่เกี่ยวข้อง เพื่อแจ้งแนวทางการพัฒนาท้องถิ่น รับทราบปัญหาความต้องการ ประเด็นการพัฒนา ประเด็นที่เกี่ยวข้อง และแนวทางปฏิบัติที่เหมาะสมกับสภาพพื้นที่เพื่อนำมากำหนดแนวทางการจัดทำแผนพัฒนาท้องถิ่น โดยให้นำข้อมูลพื้นฐานในการพัฒนาจากหน่วยงานต่างๆ และข้อมูลในแผนพัฒนาหมู่บ้าน หรือแผนชุมชนมาพิจารณาประกอบการทบทวนแผนพัฒนาท้องถิ่น

๒. คณะกรรมการสนับสนุนการจัดทำแผนพัฒนาท้องถิ่น รวบรวมแนวทางและข้อมูลนำมาวิเคราะห์เพื่อจัดทำร่างแผนพัฒนาท้องถิ่นแล้วเสนอคณะกรรมการพัฒนาท้องถิ่น

๓. คณะกรรมการพัฒนาท้องถิ่นพิจารณาร่างแผนพัฒนาท้องถิ่นเพื่อเสนอแนะผู้บริหารท้องถิ่น

๔. กรณีองค์การบริหารส่วนตำบล ให้ผู้บริหารท้องถิ่นเสนอร่างแผนท้องถิ่นต่อสภาองค์การบริหารส่วนตำบล เพื่อให้ความเห็นชอบก่อนแล้วผู้บริหารท้องถิ่น จึงพิจารณาอนุมัติและประกาศใช้แผนพัฒนาท้องถิ่น (พ.ศ. ๒๕๖๖ - ๒๕๗๐)

บัดนี้ สภาองค์การบริหารส่วนตำบลพะทาย ได้พิจารณาเห็นชอบร่างแผนพัฒนาท้องถิ่น (พ.ศ. ๒๕๖๖ - ๒๕๗๐) ขององค์การบริหารส่วนตำบลพะทาย ในคราวประชุม สมัยวิสามัญ สมัยที่ ๑ ครั้งที่ ๑/๒๕๖๔ เมื่อวันที่ ๒๗ กันยายน พ.ศ. ๒๕๖๔ ณ ห้องประชุมสภาองค์การบริหารส่วนตำบลพะทาย นายกอง้องการบริหารส่วนตำบลพะทาย จึงอนุมัติแผนพัฒนาท้องถิ่นดังกล่าว และดำเนินการประกาศใช้ต่อไป

(ลงชื่อ)  ผู้อนุมัติ

(นางสาววิญญาภัทร์ โชตน์ภักควรรณะ)

ตำแหน่ง นายกอง้องการบริหารส่วนตำบลพะทาย

วันที่ ๒๗ กันยายน พ.ศ. ๒๕๖๔

## สารบัญ

เรื่อง	หน้า
ส่วนที่ ๑ สภาพทั่วไปและข้อมูลพื้นฐาน	๑ - ๘
ส่วนที่ ๒ ยุทธศาสตร์การพัฒนากองครักษ์ส่วนท้องถิ่น	๙ - ๓๕
ส่วนที่ ๓ การนำแผนพัฒนาท้องถิ่นไปสู่การปฏิบัติ	๓๖ - ๓๗
๑. บัญชีสรุปโครงการพัฒนา (แบบ ผ. ๐๑)	๓๘ - ๓๙
๒. รายละเอียดโครงการพัฒนา (แบบ ผ. ๐๒)	๔๐ - ๖๕
๓. รายละเอียดโครงการพัฒนา (แบบ ผ. ๐๒/๑)	๖๖ - ๑๑๑
๔. รายละเอียดโครงการที่เกินศักยภาพ (แบบ ผ.๐๒/๒)	๑๑๒ - ๑๒๙
๕. บัญชีครุภัณฑ์ (แบบ ผ. ๐๓)	๑๓๐ - ๑๓๑
ส่วนที่ ๔ การติดตามและประเมินผล	๑๓๒ - ๑๔๖

### ภาคผนวก

-สำเนาประกาศการใช้แผนพัฒนาท้องถิ่น (พ.ศ. ๒๕๖๖-๒๕๗๐)

\*\*\*\*\*

## ส่วนที่ ๑

### สภาพทั่วไปและข้อมูลพื้นฐาน

#### ๑. ด้านกายภาพ

##### ๑.๑ ที่ตั้งของหมู่บ้านหรือตำบล

###### ๑.๑.๑ ประวัติความเป็นมา

“เผ่าไทโส้” เป็นชนเผ่ากลุ่มน้อยจากสาธารณรัฐประชาธิปไตยประชาชน ลาว โดยอาศัยอยู่ เมืองบ้ำ เมืองอู่ เมืองนา เมืองซาลาวินคำทอง แขวงสุวรรณเขต เมื่อปีพุทธศักราช ๒๓๘๑ พระยาประเทศธานี เจ้าเมืองสกลนครได้ไพร่พล ไปเกลี้ยกล่อมเอาครอบครัวเมืองลาวที่ค้างอยู่ปากฝั่งแม่น้ำโขงทิศตะวันออก เพื่อเข้าสู่ได้ร่วมพระบรมโพธิสมภารโดยมีท้าวโรงกลางบุตร ท้าวเพี้ยเมืองสูง ท้าวชัตติยะ ในปีพุทธศักราช ๒๓๘๗ พระบาทสมเด็จพระจุลจอมเกล้าเจ้าอยู่หัว รัชกาลที่ ๔ ได้แต่งตั้งให้ท้าวโรงกลางบุตร เป็นพระยาเสนาณรงค์ ปกครองเมืองพันนา ท้าวเพี้ยเมืองสูงเป็นหลวงอรัญอาสาปกครองเมืองกุสุมาลย์ ท้าวชัตติยะ เป็นพระยาไพศาล เสนานุรักษ์ ปกครองเมืองโพธิไพศาล ในปีพุทธศักราช ๒๔๕๓ (ปีเถาะ) ได้เกิดความแห้งแล้งและเกิดโรคระบาด พระยาไพศาลเสนาานุรักษ์(ท้าวชัตติยะ) ได้นำครอบครัวและบ่าวไพร่พร้อมทั้งชาวบ้าน จำนวน ๑๐ กว่า ครอบครัวย้ายถิ่นฐานจากเมืองโพธิไพศาลมาขึ้นเมืองนครพนม ต่อมาเมื่อมีการส่งเจ้านายมาเป็นผู้สำเร็จ ราชการมณฑลฝ่ายเหนือ เมืองต่างๆ รวมทั้งเมืองกุสุมาลย์ยกฐานะเป็นอำเภอเมือง เมืองโพธิไพศาลยกฐานะ เป็นตำบลหนึ่งของอำเภอกุสุมาลย์ การย้ายถิ่นฐานของพระยาไพศาลเสนาานุรักษ์ ซึ่งประกอบด้วยผู้นำและ หัวหน้าครอบครัวหลักของเผ่าไทโส้ คือ

๑. ท้าวชัตติยะ	ตันสกุล	นามพะธาย(พระยาไพศาลเสนาานุรักษ์)
๒. หลวงพนม	ตันสกุล	มะละ
๓. มหาชานนท์	ตันสกุล	ริยะบุตร
๔. เจ้าพระราช	ตันสกุล	อินธิราช
๕. หลวงไชย	ตันสกุล	กุลวงศ์
๖. เฒ่าผู้ช่วย	ตันสกุล	ทายะน้อย

ครั้งนั้น คณะนำช้างมา ๔-๕ เชือก พักอยู่ที่ “กะทามบักค้อ”(กะทามคือ แผ่นดินที่ลุ่มน้ำท่วมไม่ถึง)ซึ่งช้างข้ามลงเล่นน้ำและกินน้ำ ต่อมาเรียกว่า“ท่าช้าง”ตรงสะพานข้ามห้วยอ้วนในปัจจุบัน) หน้าแล้งจะมี ประเพณีสงกรานต์ ปีละครั้ง ชาวไทโส้ซึ่งประกอบด้วยหนุ่มสาวและผู้เฒ่าพากันตบพะทาย โปรยดอกไม้ ๒ กอง (การตบพะทาย คือการชนทรายมากองหน้าบ้านคือทิศเหนืออยู่ที่คำแม่เฒ่า (ปัจจุบัน คือนายสาลี ไชย-บรรรพ์) กองท้ายบ้านคือทิศใต้อยู่ที่นา นายเสริญ มะแก้ว ในปัจจุบันพอเวลาบ่ายสามโมงจะมีพิธีรดสรงน้ำผู้เฒ่าผู้แก่ และมีการละเล่นตามประเพณีดั้งเดิมของไทโส้หนุ่มสาวพากันเล่นสาดน้ำ “บ่มีโทษภัยแก่ใผ่”

เมื่อนั้นจึงได้ตั้งชื่อที่อยู่ตามประเพณีที่สืบทอดกันมา คือ“บ้านพะทาย”เมื่อปีพุทธศักราช ๒๔๙๕ ได้เกิดอหิวาตกโรค ชาวบ้านเรียกว่า ห่ากินคน ชาวบ้านบางส่วนอพยพย้ายบ้านไปอยู่บ้านหนองแวง(บ้านร้าง)จนเมื่อปีพุทธศักราช ๒๔๙๙ จึงได้ย้าย คีนมา เนื่องจากปัญหาโจรภัย ”ไทไ้” เป็นชนเผ่าที่เรียบง่ายชอบอาศัยที่ราบลุ่มใกล้แม่น้ำแต่อยู่ที่ดอนน้ำท่วมไม่ถึงใช้หลักการดำเนินชีวิตตามหลักประเพณีดั้งเดิม คือนับถือผีและไสยศาสตร์ พิธีกรรมต่างๆ เรื่องภูตผีและวิญญาณที่เผ่าไทไ้ได้มีความเชื่อถือสืบทอดกันมา เป็นเรื่องที่มีมนุษย์เราต่างถกเถียงกันไม่มีที่สิ้นสุดว่ามีจริงหรือไม่ ต่างเหล่า ต่างหมู่ ต่างก็แสดงความคิดเห็นไปคนละอย่างทั้งนี้ขึ้นอยู่กับสภาพแวดล้อมเป็นสำคัญ เพราะสิ่งเหล่านี้ไม่สามารถพิสูจน์และทดสอบได้นอกจากจะประสบพบวิญญาณนั้นๆ ด้วยตนเอง แต่ต่อมา“เผ่าไทไ้” เชื่อว่า วิญญาณมีจริงเมื่อร่างกายเน่าเปื่อยสลายไปแล้ววิญญาณยังคงอยู่ต่อไปเพื่อชดใช้กรรมตามที่ทำไว้เมื่อครั้งยังมีชีวิตอยู่และวิญญาณ นั้นจะเวียนว่ายตายเกิดอยู่ไม่จบสิ้น เผ่าไทไ้ จึงได้นับถือผีและแหล่งน้ำเพื่อให้ผู้เป็นร่าง(หมอเหยา)ได้เป็นผู้สื่อสารระหว่างวิญญาณ มนุษย์ให้อยู่ร่วมกันอย่างอยู่เย็นเป็นสุขโดยจะจัดประเพณีเลี้ยงปู่ตาของแต่ละปีในเดือน ๓ ขึ้น ๓ ค่ำ

ตำบลพะทาย(ชุมชน) ตั้งเดิมอพยพมาจาก อำเภอกุสุมาลย์ จังหวัดสกลนคร อำเภอท่าอุเทน จังหวัดนครพนม และอำเภอเขมราฐ จังหวัดอุบลราชธานี

- ตั้งเป็นตำบลขึ้น เมื่อปีพุทธศักราช ๒๔๙๐ โดย พ่อใหญ่ชัตติยะ
- ภาษาที่ใช้ ไทโซ่(ไทไ้), ไทญ้อ(ไทกะเลิง), และไทอีสาน(ลาว)
- ประเพณีดั้งเดิม นับถือผี (ผีน้ำ) วันพระไม่ทำงาน (พักผ่อน กินดื่ม)

เหตุการณ์ในอดีต เมื่อปีพุทธศักราช ๒๔๓๒ ได้มีราษฎรเชื้อสายไทไ้อพยพมาจากอำเภอกุสุมาลย์ จังหวัดสกลนคร เชื้อสายไทอีสานอพยพมาจากอำเภอเขมราฐ จังหวัดอุบลราชธานี และเชื้อสายไทญ้อ ไทกะเลิง อพยพมาจากอำเภอท่าอุเทน โดยการนำของพ่อใหญ่ชัตติยะ ซึ่งได้เลือกทำเลตั้งหมู่บ้านเป็นบริเวณกว้าง เรียกตามภาษาท้องถิ่นว่า “บ๊ะ”และรักษาประเพณีการเล่นสงกรานต์ที่มีการเล่นสงกรานต์มีการตบปะทายด้วยทราย จึงได้เรียกชื่อบ้านว่า “บ้านทุ่งปะทาย” ต่อมาได้ตั้งชื่อบ้านใหม่ว่า“พะทาย”หมู่ที่ ๑๔ ขึ้นเขตปกครองของตำบลพนอม ลุถึงปีพุทธศักราช ๒๔๙๐ ได้ยกฐานะเป็นตำบลพะทาย นามผู้ปกครองในตำแหน่ง หัวหน้า(กำนัน) ดังนี้

- คุณหลวงพนม ต้นตระกูล มะละ ๑
- คุณหลวงไชย ต้นตระกูล กุลวงศ์ ๑
- คุณหลวงโพธิ์ไพศาล ต้นตระกูล นามพะทาย ๑

ภาษาที่ใช้ในปัจจุบันเป็นภาษาไทยอีสาน “ไทไ้” ประเพณีดั้งเดิม คือ บุญพระเวส บุญกองข้าว ไ้ทั้งบั้ง มีประเพณี พิธีกรรม อิทธิพลทางความคิด(ค่านิยม) ยึดถือประเพณีปฏิบัติตามฮีตสิบสองคองสิบสี่ โดยจะเป็นลักษณะงานประเพณีครบทั้งสิบสองเดือน

**๑.๑.๑ ลักษณะที่ตั้งและอาณาเขต**

ตำบลพะทายตั้งอยู่เลขที่ ๑๓๗ หมู่ที่ ๖ บ้านพะทาย ตำบลพะทาย อำเภอท่าอุเทน จังหวัดนครพนม ติดกับถนนหลวงหมายเลข ๒๑๒ นครพนม-บึงกาฬ ระยะทางจากองค์การบริหารส่วนตำบลพะทายถึงอำเภอท่าอุเทน ๔๐ กิโลเมตร ถึง จังหวัดนครพนม ๖๘ กิโลเมตร และถึงจังหวัดหนองคาย ๒๔๘ กิโลเมตร โดยมีอาณาเขตติดกับพื้นที่ตำบลต่าง ๆ ดังนี้

- ทิศเหนือ ติดต่อกับ แม่น้ำโขงและตำบลนาเซ อำเภอบ้านแพง จังหวัดนครพนม
- ทิศใต้ ติดต่อกับ ตำบลหาดแพง อำเภอศรีสงคราม จังหวัดนครพนม
- ทิศตะวันออก ติดต่อกับ แม่น้ำโขงและตำบลหนองเทา อำเภอท่าอุเทน จังหวัดนครพนม
- ทิศตะวันตก ติดต่อกับ ตำบลหนองแวง อำเภอบ้านแพง จังหวัดนครพนม

### ๑.๑.๑ เนื้อที่

ที่ทำการองค์การบริหารส่วนตำบลพะทาย มีเนื้อที่ประมาณ ๒๕ ไร่ เขตพื้นที่ปกครองของ องค์การบริหารส่วนตำบลพะทาย มีเนื้อที่ประมาณ ๓๔,๙๕๗ ไร่ หรือประมาณ ๕๕.๙๓ ตารางกิโลเมตร

### ๑.๒ ลักษณะภูมิประเทศ

มีลักษณะพื้นที่เป็นที่ราบลุ่ม ปลูกพืชผักสวนครัวสภาพพื้นที่มีลำห้วย หนองคลองบึงอ่างเก็บน้ำ ธรรมชาติ ๒ แห่ง อ่างเก็บน้ำที่หน่วยงานสร้างขึ้น ๓ แห่ง แม่น้ำที่สำคัญ ได้แก่ ห้วยอ้วนและแม่น้ำโขง

### ๑.๓ ลักษณะภูมิอากาศ

มี ๓ ฤดู ได้แก่ ฤดูร้อน ฤดูฝน และฤดูหนาว

### ๑.๔ ลักษณะของดิน

ลักษณะของดินในพื้นที่เป็นดินร่วน ดินเหนียว พื้นราบเหมาะแก่การเพาะปลูกข้าว และยางพารา

### ๑.๕ ลักษณะของแหล่งน้ำ

มีแหล่งน้ำธรรมชาติไหลผ่าน ได้แก่ แม่น้ำโขง

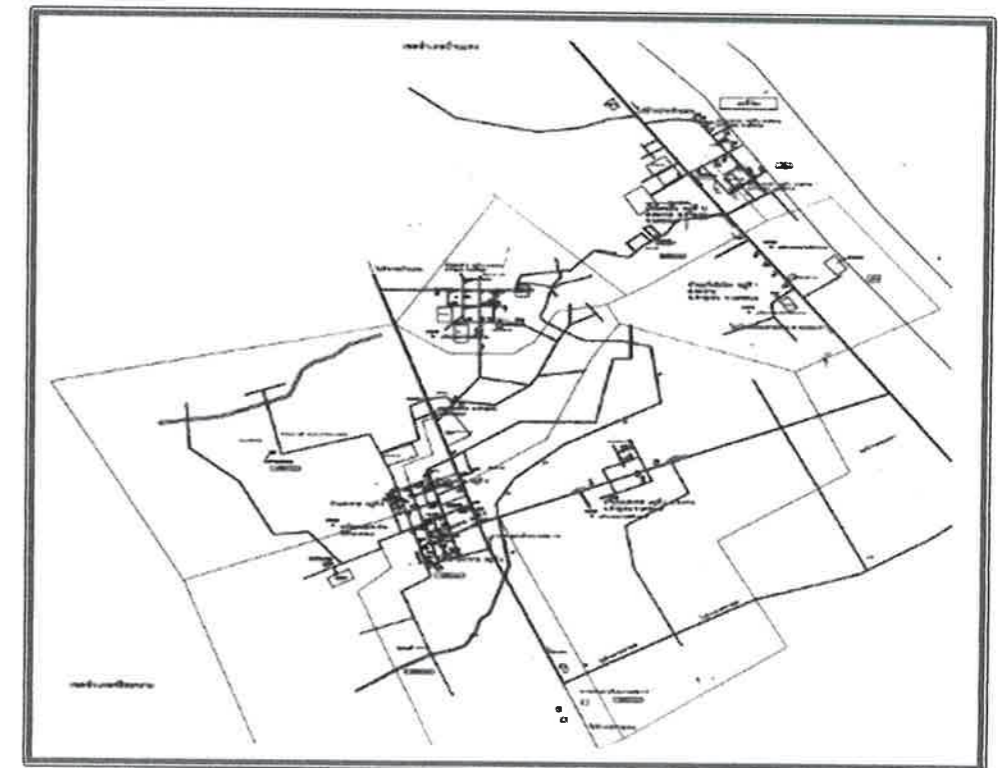
### ๑.๖.ลักษณะของไม้/ป่าไม้

มีป่าไม้พื้นที่ตอนและมีแนวยาวตามลำน้ำโขง พื้นที่ตอนปลูกพืชไร่ พื้นที่ราบลุ่มใช้ทำนา

## ๒. ด้านการเมืองการปกครอง

องค์การบริหารส่วนตำบลพะทาย ได้รับการยกฐานะจาก สภาตำบลพะทาย ขึ้นเป็นองค์การบริหาร ส่วนตำบลและมีฐานะเป็นนิติบุคคล เป็นราชการส่วนท้องถิ่น ตามมาตรา ๔๓ แห่งพระราชบัญญัติสภาตำบล และองค์การบริหารส่วนตำบล พ.ศ. ๒๕๓๗ ตั้งแต่วันที่ ๒๓ กุมภาพันธ์ ๒๕๔๐

แผนที่องค์การบริหารส่วนตำบลพะทาย



**๒.๑ เขตการปกครอง**

ตำบลพะทายประกอบด้วยจำนวนหมู่บ้าน มี ๑๐ หมู่บ้าน ดังนี้

หมู่ที่ ๑	บ้านแก้งส้มโฮง	หมู่ที่ ๒	บ้านโนนสวรรค์
หมู่ที่ ๓	บ้านพะทาย	หมู่ที่ ๔	บ้านพะทาย
หมู่ที่ ๕	บ้านพะทาย	หมู่ที่ ๖	บ้านพะทาย
หมู่ที่ ๗	บ้านนาข่าท่า	หมู่ที่ ๘	บ้านนาข่าท่า
หมู่ที่ ๙	บ้านโคกสว่าง	หมู่ที่ ๑๐	บ้านดงเย็น

**๒.๒ การเลือกตั้ง**

การเลือกตั้งผู้บริหารและสมาชิกสภาองค์การบริหารส่วนตำบล ตามพระราชบัญญัติสภาตำบลและองค์การบริหารส่วนตำบล พ.ศ. ๒๕๓๗ และที่แก้ไขเพิ่มเติมถึงปัจจุบัน มีจำนวน ๑๐ หมู่บ้าน หากมีการเลือกตั้งในครั้งหน้า จะมีผู้บริหารท้องถิ่น (นายกองค์การบริหารส่วนตำบล) จำนวน ๑ คน จะมีการเลือกตั้งสมาชิกสภาองค์การบริหารส่วนตำบล หมู่บ้านละ ๑ คน ๑๐ หมู่บ้าน รวมเป็น ๑๐ คน

**๓. ด้านประชากร**

**๓.๑ ข้อมูลเกี่ยวกับจำนวนประชากร**

ประชากรทั้งสิ้น จำนวน ๕,๐๙๑ คน แยกเป็นชาย ๒,๖๐๐ คน หญิง ๒,๔๙๑ คน (ข้อมูล ณ เดือน เมษายน ๒๕๖๒)

หมู่ที่	หมู่บ้าน	ประชากร		รวม (คน)	หลังคาเรือน
		ชาย (คน)	หญิง (คน)		
๑	บ้านแก้งส้มโฮง	๑๙๘	๑๗๖	๓๗๔	๙๒
๒	บ้านโนนสวรรค์	๑๗๒	๑๖๖	๓๓๘	๑๐๔
๓	บ้านพะทาย	๒๗๒	๒๙๐	๕๖๒	๑๖๐
๔	บ้านพะทาย	๒๑๖	๑๙๐	๔๐๖	๑๐๒
๕	บ้านพะทาย	๓๓๗	๓๑๐	๖๔๗	๑๘๖
๖	บ้านพะทาย	๓๓๑	๓๑๕	๖๔๖	๑๘๒
๗	บ้านนาข่าท่า	๒๒๖	๒๑๘	๔๔๔	๑๑๘
๘	บ้านนาข่าท่า	๒๒๐	๑๙๔	๔๑๔	๑๑๖
๙	บ้านโคกสว่าง	๔๔๙	๔๕๐	๘๙๙	๒๓๐
๑๐	บ้านดงเย็น	๑๗๖	๑๘๒	๓๕๘	๙๓
	<b>รวม</b>	<b>๒,๖๐๐</b>	<b>๒,๔๙๑</b>	<b>๕,๐๙๑</b>	<b>๑,๓๘๓</b>

**๓.๒ ช่วงอายุและจำนวนประชากร**

ช่วงอายุ	ชาย	หญิง	หมายเหตุ
อายุต่ำกว่า ๑๘ ปี	๗๑๙	๖๙๒	จำนวนประชากรเยาวชน
อายุ ๑๘ - ๖๐ ปี	๑,๖๒๒	๑,๕๑๐	จำนวนประชากร
อายุมากกว่า ๖๐ ปีขึ้นไป	๒๕๙	๒๘๙	จำนวนประชากรผู้สูงอายุ
<b>รวม</b>	<b>๒,๖๐๐</b>	<b>๒,๔๙๑</b>	

#### ๔. สภาพทางสังคม

##### ๔.๑ การศึกษา

โรงเรียนประถมศึกษา ๓ แห่ง ได้แก่

- ๑.โรงเรียนบ้านพะทาย ตั้งอยู่หมู่ที่ ๖
  - ๒.โรงเรียนบ้านโคกสว่าง ตั้งอยู่หมู่ที่ ๙
  - ๓.โรงเรียนบ้านนาข่าท่า ตั้งอยู่หมู่ที่ ๑๐
- (อนุบาล-ประถมศึกษาปีที่ ๖)

โรงเรียนมัธยมศึกษา ๑ แห่ง ได้แก่

- ๑.โรงเรียนพะทายพิทยาคม ตั้งอยู่หมู่ที่ ๖ (มัธยมศึกษาปีที่ ๑-๖)

ศูนย์พัฒนาเด็กเล็กก่อนวัยเรียน ๔ แห่ง ได้แก่

๑. ศูนย์พัฒนาเด็กเล็กบ้านพะทาย หมู่ที่ ๓
๒. ศูนย์อบรมเด็กก่อนเกณฑ์วัดจอมแจ้ง หมู่ที่ ๖
๓. ศูนย์พัฒนาเด็กเล็กบ้านโคกสว่าง หมู่ที่ ๙
๔. ศูนย์พัฒนาเด็กเล็กบ้านนาข่าท่า หมู่ที่ ๑๐

ในพื้นที่มีการศึกษานอกระบบ (กศน.พะทาย) ๑ แห่ง

##### ๔.๒ สาธารณสุข

โรงพยาบาลส่งเสริมสุขภาพตำบลพะทาย	๑	แห่ง
ศูนย์สาธารณสุขมูลฐานชุมชน	๑๐	แห่ง

##### ๔.๓ อาชญากรรม

องค์การบริหารส่วนตำบลพะทาย มีเจ้าพนักงานป้องกันและบรรเทาสาธารณภัย จำนวน ๑ คน  
สถานีตำรวจประจำตำบล จำนวน ๑ แห่ง

ความปลอดภัยในชีวิตและทรัพย์สินสภาพสังคมในเขต อบต.พะทาย เป็นสังคมแบบชนบทซึ่งสามารถพึ่งพาอาศัยกันได้ทั้งยังมีฐานะความเป็นอยู่ไม่ขาดแคลน ความปลอดภัยในชีวิตและทรัพย์สินจึงมีค่อนข้างสูง

##### ๔.๔ ยาเสพติด

การป้องกันและปราบปรามยาเสพติด เป็นอีกนโยบายเร่งด่วนของรัฐบาล และของจังหวัด องค์การบริหารส่วนตำบลพะทาย ได้ประสานความร่วมมือเป็นอย่างดีกับศูนย์ป้องกันและปราบปรามยาเสพติดอำเภอท่าอุเทน เพราะได้ตระหนักว่าการป้องกันและการแก้ไขปัญหาเสพติดเป็นพันธกิจอันยิ่งใหญ่ที่ทุกหน่วยงานทั้งภาครัฐ ภาคเอกชน และภาคประชาชนจะต้องร่วมด้วยช่วยกันในการแก้ไขปัญหาแบบบูรณาการ ที่มุ่งเน้นการปราบปราม และป้องกัน โดยจะต้องมีการประสานการทำงานแบบบูรณาการ นอกจากนี้ทาง องค์การบริหารส่วนตำบลพะทาย ยังได้จัดการแข่งขันกีฬาต้านยาเสพติด (พะทายเกมส์) เป็นประจำทุกปี จัดขึ้นเพื่อเป็นการส่งเสริมให้ประชาชน และเยาวชนหันมาสนใจการเล่นกีฬาและออกกำลังกายจากยาเสพติด โดยได้รับความร่วมมือจาก ประชาชน และเยาวชนในเขตองค์การบริหารส่วนตำบลพะทาย เป็นอย่างดี โดยผลการจัดการแข่งขันกีฬา ฯ ดังกล่าว ได้ทำให้เยาวชนและประชาชนที่เข้าร่วมกิจกรรมเกิดจิตสำนึกที่ดีในการสนใจการเล่นกีฬาและออกกำลังกายจากยาเสพติด และองค์การบริหารส่วนตำบลพะทาย ยังได้จัดตั้งศูนย์ปฏิบัติการต่อสู้เพื่อเอาชนะยาเสพติดประจำองค์การบริหารส่วนตำบลพะทาย เพื่อประสานการปฏิบัติงานระหว่างจังหวัด อำเภอ เพื่อให้การปฏิบัติการในการแก้ไขปัญหาแบบบูรณาการ

#### ๔.๕ การสังคมสงเคราะห์

องค์การบริหารส่วนตำบลพะทาย มีการสำรวจข้อมูลสำหรับเด็ก ผู้สูงอายุ และผู้ด้อยโอกาส เพื่อเป็นฐานข้อมูลในการช่วยเหลือและแก้ไขปัญหาความเดือดร้อนของประชาชนเป็นหลักในลำดับต้น ๆ เป็นการแก้ไขปัญหาด้านโครงสร้างพื้นฐานของประชาชน

### ๕. ระบบบริการพื้นฐาน

#### ๕.๑ การคมนาคมขนส่ง

การคมนาคมเส้นทางสายหลักในการสัญจรใช้เส้นทางหลวงแผ่นดิน ๒๑๒ นครพนม-บึงกาฬ สายรองใช้สายบ้านโคกสว่าง-นาข่าท่า ระหว่างหมู่บ้านริมแม่น้ำโขงถึงถนนหลวงหมายเลข ๒๑๒ และเส้นทางอีกเส้นคือสายริมแม่น้ำโขง ระหว่างบ้านแก้งส้มโฮง-ถนนหลวงหมายเลข ๒๑๒

#### ๕.๒ การไฟฟ้า

มีระบบไฟฟ้าครบทุกหมู่บ้าน

#### ๕.๓ การประปา

- สถานีสูบน้ำระบบไฟฟ้า (รับโอนจาก รพช.เดิม)	ตั้งอยู่หมู่ที่ ๘	จำนวน ๑ แห่ง
- สถานีผลิตน้ำประปา ระบบผิวดินขนาดใหญ่มาก	ตั้งอยู่หมู่ที่ ๖	จำนวน ๑ แห่ง
- สถานีผลิตน้ำประปา ระบบผิวดินขนาดใหญ่	ตั้งอยู่หมู่ที่ ๙	จำนวน ๑ แห่ง
- สถานีผลิตน้ำประปา ระบบผิวดินขนาดเล็ก	ตั้งอยู่หมู่ที่ ๕	จำนวน ๑ แห่ง
- สถานีผลิตน้ำประปา ระบบผิวดินขนาดเล็ก	ตั้งอยู่หมู่ที่ ๙	จำนวน ๑ แห่ง
- สถานีผลิตน้ำประปา ระบบบาดาลขนาดกลาง	ตั้งอยู่หมู่ที่ ๒	จำนวน ๑ แห่ง
- ระบบน้ำประปาประจำหมู่บ้านขนาดเล็ก		จำนวน ๕ แห่ง

#### ๕.๔ โทรศัพท์

มีโทรศัพท์เคลื่อนที่ใช้ทุกหมู่บ้านทุกครัวเรือน

#### ๕.๕ ไปรษณีย์หรือการสื่อสารหรือการขนส่ง และวัสดุ ครุภัณฑ์

ในเขตองค์การบริหารส่วนตำบลพะทาย มีการให้บริการ ไปรษณีย์ ให้บริการแก่ประชาชน

### ๖. ระบบเศรษฐกิจ

#### ๖.๑ การเกษตร

ราษฎรส่วนใหญ่ประมาณร้อยละ ๘๐ ประกอบอาชีพทำการเกษตรกรรมได้แก่ทำนา ปลูกข้าว ปลูกยางพารา ปลูกมันสำปะหลัง ที่เหลือประกอบอาชีพส่วนตัวและรับจ้าง

#### ๖.๒ การประมง

พื้นที่ส่วนใหญ่ติดแม่น้ำโขง และแม่น้ำสงคราม จึงเหมาะแก่การทำประมง

#### ๖.๓ การปศุสัตว์

ตำบลพะทาย มีการปศุสัตว์ คือ การเลี้ยงโค กระบือ และการเลี้ยงสุกร ในทุกหมู่บ้านของตำบลพะทาย อำเภอท่าอุเทน จังหวัดนครพนม

#### ๖.๔ การบริการ

มีการให้บริการประชาชนที่มาติดต่อราชการ ให้บริการด้านข้อมูลข่าวสาร เอกสารทางวิชาการ ระเบียบกฎหมายที่เกี่ยวข้องกับการปฏิบัติราชการส่วนท้องถิ่น ไว้สำหรับคอยให้บริการประชาชนที่มาติดต่อขอรับข้อมูลข่าวสาร ด้วยการให้บริการแบบเบ็ดเสร็จครบวงจร

#### ๖.๕ การท่องเที่ยว

ในเขตองค์การบริหารส่วนตำบลพะทายไม่มีสถานที่ท่องเที่ยว ได้ดำเนินการส่งเสริมการท่องเที่ยวโดยจัดประเพณีไท้ส่าง เพื่อส่งเสริมการท่องเที่ยวของจังหวัดนครพนม

#### ๖.๖ อุตสาหกรรม

ตำบลพะทาย อำเภอท่าอุเทน จังหวัดนครพนมไม่มีอุตสาหกรรมในพื้นที่

#### ๖.๗ การพาณิชย์และกลุ่มอาชีพ

- ปั้มน้ำมัน/หยอดเหรียญ	จำนวน	๕	แห่ง
- โรงสี	จำนวน	๗	แห่ง
- ร้านค้า	จำนวน	๕๖	แห่ง
- รับซื้อขายพารา	จำนวน	๒	แห่ง
- คาร์แคร์	จำนวน	๑	แห่ง
- รีสอร์ท	จำนวน	๑	แห่ง
- สนามไก่ชน	จำนวน	๑	แห่ง
- ห้องเช่า	จำนวน	๑	แห่ง
- ร้านอินเทอร์เน็ต	จำนวน	๒	แห่ง

#### ๖.๘ แร่งงาน

ในเขตพื้นที่องค์การบริหารส่วนตำบลพะทายไม่มีแร่งอุตสาหกรรมแต่มีแร่งงานรับจ้างทั่วไป

### ๗. ศาสนา ประเพณี วัฒนธรรม

#### ๗.๑ การนับถือศาสนา

ราษฎรส่วนใหญ่ นับถือศาสนาพุทธ มีการปฏิบัติในด้านศาสนาและขนบธรรมเนียมประเพณี เป็นประจำ โดยมีข้อมูล ดังนี้

วัด มีจำนวน ๘ วัด ได้แก่

๑. วัดบ้านแก่งส้มโฮง	ตั้งอยู่หมู่ที่ ๑
๒. วัดบ้านโนนสวรรค์	ตั้งอยู่หมู่ที่ ๒
๓. วัดจอมแจ้ง(บ้านพะทาย)	ตั้งอยู่หมู่ที่ ๔
๔. วัดป่าพะทาย(บ้านพะทาย)	ตั้งอยู่หมู่ที่ ๖
๕. วัดป่าซาราราม(บ้านนาข่าท่า)	ตั้งอยู่หมู่ที่ ๘
๖. วัดบ้านโคกสว่าง(บ้านโคกสว่าง)	ตั้งอยู่หมู่ที่ ๙
๗. วัดป่าเทพสิทธาจารย์(ธ)(บ้านโคกสว่าง)	ตั้งอยู่หมู่ที่ ๙
๘. วัดศิริรัตนาราม(บ้านดงเย็น)	ตั้งอยู่หมู่ที่ ๑๐

สำนักสงฆ์ ๔ แห่ง ได้แก่

๑. สำนักสงฆ์ดอนตู (บ้านพะทาย)	ตั้งอยู่หมู่ที่ ๓
๒. สำนักสงฆ์โนนสาวเอ้ (บ้านโคกสว่าง)	ตั้งอยู่หมู่ที่ ๙
๓. สำนักสงฆ์ (บ้านดงเย็น)	ตั้งอยู่หมู่ที่ ๑๐
๔. สำนักสงฆ์ป่าข่า (บ้านนาข่าท่า)	ตั้งอยู่หมู่ที่ ๑๐

## ๗.๒ ประเพณีและงานประจำปี

๑. ประเพณีไท้ส่วย อบต.จัดขึ้นวันที่ ๑๖ - ๑๗ กุมภาพันธ์ ของทุกปี โดยจัดให้มี การประกวดธิดาไท้ส่วย วิถีชีวิตและประเพณีต่างๆ ของเผ่าไท้ส่วย ในแต่ละหมู่ เพื่อส่งเสริมการท่องเที่ยวของจังหวัดนครพนม

๒. ประเพณีวันสงกรานต์ จัดขึ้นในเดือน เมษายน ของทุกปี โดยองค์การบริหารส่วนตำบล จัดให้มี พิธีสงฆ์พระ, รดน้ำดำหัวผู้สูงอายุเพื่อขอพรในวันขึ้นปีใหม่

๓. งานพิธีทางศาสนา ได้แก่ งานวันมาฆบูชา (ขึ้น ๑๕ ค่ำ เดือน ๔) งานวันวิสาขบูชา (ขึ้น ๑๕ ค่ำ เดือน ๗) งานวันอาสาฬหบูชา (ขึ้น ๑๕ ค่ำ เดือน ๘) งานวันเข้าพรรษา (แรม ๑ ค่ำ เดือน ๘-๘) และงานวัน ออกพรรษา (ขึ้น ๑๕ ค่ำ เดือน ๑๑) เป็นต้น

๔. งานรัฐพิธีต่างๆ ได้แก่ วันจักรี ตรงกับวันที่ ๖ เมษายนของทุกปี, เถลิงพระชนมพรรษาสมเด็จพระนางเจ้าฯ พระบรมราชินี ตรงกับวันที่ ๓ มิถุนายน ของทุกปี, วันปิยมหาราช ตรงกับวันที่ ๒๓ ตุลาคมของทุกปี วันเฉลิมพระชนมพรรษาพระบาทสมเด็จพระเจ้าอยู่หัว ตรงกับวันที่ ๒๘ กรกฎาคม ของทุกปี

## ๗.๓ ภูมิปัญญาท้องถิ่น ภาษาล้าน

ภาษาท้องถิ่นที่สำคัญที่นิยมสืบทอดกันมาจนถึงปัจจุบัน คือภาษาญ้อ และภาษาไส

## ๗.๔ สินค้าพื้นเมืองและของที่ระลึก

สินค้าพื้นเมืองและของที่ระลึกในเขตพื้นที่ตำบลพะทาย คือ ชุดชนเผ่าไท้ส่วย

## ๘. ทรัพยากรธรรมชาติ

### ๘.๑ น้ำ

เขตพื้นที่องค์การบริหารส่วนตำบลพะทาย มีแม่น้ำโขงกั้นพรมแดนประเทศไทย/สาธารณรัฐ ประชาธิปไตยประชาชนลาว ทำให้มีทิวทัศน์ที่สวยงาม สามารถพัฒนาเป็นแหล่งท่องเที่ยวที่สำคัญ มีแหล่งน้ำ ธรรมชาติหลายสาย เช่นแม่น้ำสงคราม และหนองเบ็น

### ๘.๒ ป่าไม้

มีป่าไม้พื้นที่ดอนและมีแนวยาวตามลำน้ำโขง พื้นที่ดอนปลูกพืชไร่ พื้นที่ราบลุ่มใช้ทำนา

### ๘.๓ ภูเขา

ในเขตพื้นที่ความรับผิดชอบขององค์การบริหารส่วนตำบลพะทาย ไม่มีภูเขา

### ๘.๔ คุณภาพของทรัพยากรธรรมชาติ

#### ๘.๔.๑ ทรัพยากรดิน

ราษฎรส่วนใหญ่ใช้ที่ดินประกอบอาชีพ ทำนา ทำสวน ทำไร่ และเป็นที่อยู่อาศัย

#### ๘.๔.๒ ทรัพยากรน้ำ

เขตพื้นที่องค์การบริหารส่วนตำบลพะทาย มีแม่น้ำโขงกั้นพรมแดนประเทศไทย/สาธารณรัฐ ประชาธิปไตยประชาชนลาว ทำให้มีทิวทัศน์ที่สวยงาม สามารถพัฒนาเป็นแหล่งท่องเที่ยวที่สำคัญ มีแหล่งน้ำ ธรรมชาติหลายสาย เช่นแม่น้ำสงคราม

\*\*\*\*\*

## ส่วนที่ ๒

### ยุทธศาสตร์การพัฒนากองกรปกครองส่วนท้องถิ่น

#### ๑. ความสัมพันธ์ระหว่างแผนพัฒนาระดับมหภาค

##### ๑.๑ แผนยุทธศาสตร์ชาติ ๒๐ ปี (พ.ศ. ๒๕๖๑ - ๒๕๘๐)

โดยที่รัฐธรรมนูญแห่งราชอาณาจักรไทย มาตรา ๖๕ กำหนดให้รัฐพึงจัดให้มียุทธศาสตร์ชาติ เป็นเป้าหมายการพัฒนาประเทศอย่างยั่งยืน ตามหลักธรรมาภิบาลเพื่อใช้เป็นกรอบในการจัดทำแผนต่างๆ ให้ สอดคล้องและบูรณาการกันเพื่อให้เกิดเป็นพลังผลักดันร่วมกันไปสู่เป้าหมายดังกล่าว โดยให้เป็นไปตามที่ กำหนดในกฎหมายว่าด้วยการจัดทำยุทธศาสตร์ชาติ และต่อมาได้มีการตราพระราชบัญญัติการจัดทำ ยุทธศาสตร์ชาติ พ.ศ. ๒๕๖๐ มีผลบังคับใช้เมื่อวันที่ ๑ สิงหาคม ๒๕๖๐ โดยกำหนดให้มีการแต่งตั้ง คณะกรรมการยุทธศาสตร์ชาติ เพื่อรับผิดชอบในการจัดทำร่างยุทธศาสตร์ชาติ กำหนดวิธีการการมีส่วนร่วม ของประชาชนในการจัดทำร่างยุทธศาสตร์ชาติ ในการติดตาม การตรวจสอบ และการประเมินผล รวมทั้ง กำหนดมาตรการส่งเสริมและสนับสนุนให้ประชาชนทุกภาคส่วนดำเนินการให้สอดคล้องกับยุทธศาสตร์ชาติ

เพื่อให้เป็นไปตามที่กำหนดในพระราชบัญญัติการจัดทำ ยุทธศาสตร์ชาติ พ.ศ. ๒๕๖๐ คณะกรรมการยุทธศาสตร์ชาติได้แต่งตั้งคณะกรรมการจัดทำยุทธศาสตร์ชาติด้านต่างๆ รวม ๖ คณะอื่น ประกอบด้วย คณะกรรมการจัดทำยุทธศาสตร์ชาติด้านความมั่นคง คณะกรรมการจัดทำยุทธศาสตร์ชาติด้าน การสร้างความสามารถในการแข่งขัน คณะกรรมการจัดทำยุทธศาสตร์ชาติด้านการพัฒนาและเสริมสร้าง ศักยภาพทรัพยากรมนุษย์ คณะกรรมการจัดทำยุทธศาสตร์ชาติด้านการสร้างโอกาสและความเสมอภาคทาง สังคม คณะกรรมการจัดทำยุทธศาสตร์ชาติด้านการสร้างการเติบโตบนคุณภาพชีวิตที่เป็นมิตรต่อสิ่งแวดล้อม และคณะกรรมการจัดทำยุทธศาสตร์ชาติด้านการปรับสมดุลและพัฒนาระบบการบริหารจัดการภาครัฐ เพื่อ รับผิดชอบในการดำเนินการจัดทำร่างยุทธศาสตร์ชาติให้เป็นไปตามหลักเกณฑ์ วิธีการ และเงื่อนไขที่กำหนด ตลอดจนได้จัดให้มีการรับฟังความคิดเห็นของประชาชนและหน่วยงานของรัฐที่เกี่ยวข้องอย่างกว้างขวางเพื่อ ประกอบการพิจารณาจัดทำร่างยุทธศาสตร์ชาติตามที่กฎหมายกำหนดแล้ว

ยุทธศาสตร์ชาติ ๒๐ ปี (พ.ศ. ๒๕๖๑-๒๕๘๐) เป็นยุทธศาสตร์ชาติฉบับแรกของประเทศไทย ตามรัฐธรรมนูญแห่งราชอาณาจักรไทย ซึ่งจะต้องนำไปสู่การปฏิบัติเพื่อให้ประเทศไทยบรรลุวิสัยทัศน์ “ประเทศไทยมีความมั่นคง มั่งคั่ง ยั่งยืน เป็นประเทศพัฒนาแล้ว ด้วยการพัฒนาตามหลักปรัชญาของเศรษฐกิจพอเพียง” ภายในช่วงเวลาดังกล่าว เพื่อความสุขของคนไทยทุกคน

สถานการณ์ แนวโน้ม วิสัยทัศน์ และเป้าหมายในการพัฒนาประเทศ

##### ๑. บทนำ

การพัฒนาประเทศไทยนับตั้งแต่แผนพัฒนาเศรษฐกิจและสังคมแห่งชาติ ฉบับที่ ๑ เป็นต้นมาได้ส่งผลให้ประเทศมีการพัฒนาในทุกมิติ ทั้งในด้านเศรษฐกิจที่ประเทศไทยได้รับการยกระดับเป็น ประเทศในกลุ่มบนของกลุ่มประเทศระดับรายได้ปานกลาง ในด้านสังคมที่มีการพัฒนาคุณภาพชีวิตของ ประชาชนส่งผลให้ประเทศไทยหลุดพ้นจากการเป็นประเทศยากจน และในด้านสิ่งแวดล้อมที่ประเทศไทยมีข้อ ได้เปรียบในความหลากหลายเชิงนิเวศ อย่างไรก็ตาม ประเทศไทยยังมีความท้าทายต่อการพัฒนาที่สำคัญ อาทิ

อัตราการขยายตัวทางเศรษฐกิจในปี ๒๕๖๐ ที่ร้อยละ ๓.๙ ถือว่าอยู่ในระดับต่ำกว่าศักยภาพ เมื่อเทียบกับร้อยละ ๖.๐ ต่อปีในช่วงเวลาเกือบ ๖ ทศวรรษที่ผ่านมา โดยมีสาเหตุหลักจากการชะลอตัวของการลงทุนภายในประเทศและสถานการณ์เศรษฐกิจโลกที่ยังไม่ฟื้นตัวได้เต็มที่โครงสร้างเศรษฐกิจไทยที่ยังไม่สามารถขับเคลื่อนด้วยนวัตกรรมได้อย่างเต็มประสิทธิภาพภาคบริการและภาคเกษตรมีผลิตภาพการผลิตในระดับต่ำ ขาดการนำเทคโนโลยีเข้ามาเพิ่มประสิทธิภาพในการผลิต ประกอบกับแรงงานไทยยังมีปัญหาเรื่องคุณภาพและสมรรถนะที่ไม่สอดคล้องกับความต้องการในการขับเคลื่อนการพัฒนาของประเทศ

นอกจากนั้น ศักยภาพและคุณภาพของประชากรไทยทุกช่วงวัยยังคงเป็นปัจจัยท้าทายสำคัญต่อการพัฒนาประเทศ แม้ว่าการเข้าถึงระบบบริการสาธารณสุข การศึกษา บริการสาธารณสุข โครงสร้างพื้นฐานต่างๆ และการคุ้มครองทางสังคมอื่น ๆ ของคนไทยมีความครอบคลุมเพิ่มมากขึ้น แต่ยังคงมี ปัญหาเรื่องคุณภาพการให้บริการที่มีมาตรฐานแตกต่างกันระหว่างพื้นที่ ซึ่งเป็นหนึ่งในสาเหตุหลักที่ทำให้ประเทศไทยยังคงมีปัญหาความเหลื่อมล้ำในหลายมิติ ขณะที่ปัญหาด้านความยากจนยังคงเป็นประเด็นท้าทายในการยกระดับการพัฒนาประเทศให้ประชาชนมีรายได้สูงขึ้นและแก้ปัญหาความเหลื่อมล้ำอย่างยั่งยืน ขณะเดียวกันการวางกลยุทธ์ระยะยาวในการฟื้นฟู การใช้ และการรักษาทรัพยากรอย่างบูรณาการเพื่อการพัฒนาประเทศที่ผ่านมายังขาดความชัดเจน ส่งผลให้ทรัพยากรธรรมชาติและสิ่งแวดล้อมของประเทศยังมีปัญหาการใช้อย่างสิ้นเปลืองและเสื่อมโทรมลงอย่างรวดเร็ว

ทั้งนี้ ปัญหาดังกล่าวข้างต้นมีสาเหตุส่วนหนึ่งมาจากประสิทธิภาพการบริหารจัดการภาครัฐ การพัฒนาประเทศขาดความต่อเนื่องและความยืดหยุ่นในการตอบสนองต่อความต้องการและปัญหาของประชาชน ขณะที่ความมั่นคงภายในประเทศยังมีหลายประเด็นที่ต้องเสริมสร้างให้เกิดความเข้มแข็ง ลดความขัดแย้งทางความคิดและอุดมการณ์ที่มีรากฐานมาจากความเหลื่อมล้ำ ความไม่เสมอภาค การขาดความเชื่อมั่นในกระบวนการยุติธรรม และปัญหาการขาดเสถียรภาพทางการเมืองตลอดจนส่งเสริมคนในชาติให้ยึดมั่นสถาบันหลักเป็นศูนย์รวมจิตใจให้เกิดความรักและความสามัคคี

ในขณะเดียวกัน การเปลี่ยนแปลงโครงสร้างประชากรที่มีสัดส่วนประชากรวัยแรงงานและวัยเด็กที่ลดลงและประชากรสูงอายุที่เพิ่มขึ้นอย่างต่อเนื่อง จะเป็นปัจจัยเสี่ยงสำคัญที่จะทำให้การพัฒนาประเทศในมิติต่าง ๆ มีความท้าทายมากขึ้น ทั้งในส่วนของเสถียรภาพทางการเงินการคลังของประเทศในการจัดสวัสดิการเพื่อดูแลผู้สูงอายุที่เพิ่มสูงขึ้น การลงทุนและการออม การเจริญเติบโตทางเศรษฐกิจของประเทศ ความมั่นคงทางสังคม การบริหารจัดการทรัพยากรธรรมชาติอย่างยั่งยืนซึ่งจะเป็นประเด็นท้าทายต่อการขับเคลื่อนประเทศไปสู่การเป็นประเทศพัฒนาแล้ว

## ๒. ปัจจัยและแนวโน้มที่คาดว่าจะส่งผลต่อการพัฒนาประเทศ

แม้ว่าประเทศไทยจะมีตำแหน่งที่ตั้งที่สามารถเป็นศูนย์กลางในการเชื่อมโยงในภูมิภาคและเป็นประตูเอเชีย แต่การที่มีอาณาเขตติดกับประเทศเพื่อนบ้านหลายประเทศ ทำให้ปัญหาด้านเขตแดนกับประเทศเพื่อนบ้านยังคงเป็นความท้าทายด้านความมั่นคงในอนาคต นอกจากนี้ ประเทศไทยยังคงต้องให้ความสำคัญกับปัญหาด้านความมั่นคงอื่น ๆ ที่มีความซับซ้อน ละเอียดอ่อน และมีความเชื่อมโยงกันหลายมิติที่อาจเป็นประเด็นท้าทายต่อการสร้างบรรยากาศความไว้วางใจระหว่างรัฐกับประชาชนและระหว่างประชาชนกับประชาชน ซึ่งรวมถึงการสร้างสามัคคีของคนในชาติที่จะนำไปสู่การแก้ปัญหาความขัดแย้งระหว่างกลุ่มประชากรไทยที่มีแนวคิดและความเชื่อที่แตกต่างกันอย่างยั่งยืนนอกจากนี้ การขยายอิทธิพลและการเพิ่มบทบาทของประเทศมหาอำนาจ ที่อาจก่อให้เกิดการเปลี่ยนแปลงไปสู่ระบบหลายขั้วอำนาจ หรือเกิดการย้ายขั้วอำนาจทางเศรษฐกิจ ซึ่งอาจส่งผลกระทบต่อเสถียรภาพทางเศรษฐกิจของประเทศในอนาคต ขณะที่องค์กรที่ไม่ใช่รัฐ อาทิ องค์กรระหว่างประเทศ และบริษัทข้ามชาติ จะมีบทบาทมากขึ้นในการกำหนดกฎ ระเบียบ ทิศทางความสัมพันธ์และมาตรฐานสากลต่างๆ ทั้งในด้านความมั่นคง และเศรษฐกิจ รวมทั้งการรวมกลุ่ม

เศรษฐกิจและการเปิดเสรีในภูมิภาคที่นำไปสู่ความเชื่อมโยงในทุกกระบวน อาจก่อให้เกิดความเสี่ยงด้าน  
อาชญากรรมข้ามชาติและเศรษฐกิจนอกระบบ รวมทั้งปัญหาเสถียรภาพ การค้ามนุษย์ และการลักลอบเข้าเมือง  
ในทางกลับกัน ความเปลี่ยนแปลงจากโลกาภิวัตน์และความก้าวหน้าทาง  
วิทยาศาสตร์และเทคโนโลยีที่ได้รับการพัฒนาอย่างก้าวกระโดดจะก่อให้เกิดนวัตกรรมอย่างพลิกผัน อาทิ  
เทคโนโลยีปัญญาประดิษฐ์ อินเทอร์เน็ตในทุกสิ่ง การวิเคราะห์ข้อมูลขนาดใหญ่ หุ่นยนต์และโดรน เทคโนโลยี  
พันธุกรรมสมัยใหม่ และเทคโนโลยีทางการเงิน ซึ่งตัวอย่างแนวโน้มการพัฒนาเทคโนโลยีอย่างก้าวกระโดด  
เหล่านี้ คาดว่าจะเป็นปัจจัยสนับสนุนหลักที่ช่วยให้เศรษฐกิจโลกและเศรษฐกิจไทยมีแนวโน้มที่จะกลับมา  
ขยายตัวได้เข้มแข็งขึ้น แนวโน้มสำคัญที่จำเป็นต้องมีการติดตามอย่างใกล้ชิด อาทิ การรวมกลุ่มทางการค้าและ  
การลงทุนที่จะมีความหลากหลายเพิ่มมากขึ้น การแข่งขันที่คาดว่าจะรุนแรงขึ้นในการเพิ่มผลิตภาพและสร้าง  
ความหลากหลายของสินค้าและบริการที่ตอบโจทย์รูปแบบชีวิตใหม่ๆ

นอกจากนี้ ประเทศไทยคาดว่าจะเข้าสู่การเป็นสังคมสูงวัยระดับสุดยอดในปี  
๒๕๗๔ จะก่อให้เกิดโอกาสใหม่ๆ ในการตอบสนองความต้องการของกลุ่มผู้บริโภคนสูงวัยที่มีสัดส่วนเพิ่มขึ้น  
อย่างต่อเนื่อง รวมทั้งการคาดการณ์ว่าครอบครัวไทยจะมีขนาดเล็กลงและมีรูปแบบที่หลากหลายมากขึ้น  
ประชากรในประเทศไทยจะมีช่วงอายุที่แตกต่างกันและจะมีกลุ่มคนช่วงอายุใหม่ๆ เพิ่มขึ้น ซึ่งจะส่งผลต่อ  
ทัศนคติและพฤติกรรมที่แตกต่างกัน ดังนั้น การเตรียมความพร้อมของประชากรให้มีคุณภาพและการนำ  
เทคโนโลยีที่เหมาะสมมาใช้ในการผลิตและการบริการของประเทศจะเป็นความท้าทายสำคัญในระยะต่อไป

ในขณะเดียวกัน โครงสร้างประชากรที่เข้าสู่สังคมสูงวัย อาจทำให้เกิดความต้องการ  
แรงงานต่างชาตินี้อีกเพิ่มขึ้นเพื่อทดแทนจำนวนแรงงานไทยที่ลดลง ซึ่งปัจจัยด้านการเปิดเสรีในภูมิภาคและ  
ความก้าวหน้าของการพัฒนาระบบคมนาคมขนส่งในภูมิภาคจะทำให้การเคลื่อนย้ายแรงงานและการย้ายถิ่นมี  
ความสะดวกมากขึ้น และเป็นปัจจัยสำคัญที่จะทำให้เกิดการเคลื่อนย้ายประชากรเข้าออกประเทศเพิ่มมากขึ้น  
โดยเฉพาะในกลุ่มประชากรที่มีศักยภาพซึ่งมีแนวโน้มในการเคลื่อนย้ายไปเรียนหรือทำงานในทั่วทุกมุมโลก  
สูงขึ้น ทั้งนี้ การย้ายถิ่นส่วนใหญ่มีวัตถุประสงค์เพื่อแสวงหาโอกาสทางเศรษฐกิจที่ดีขึ้น จึงอาจจะเป็นไปได้ที่  
ประเทศไทยจะยังคงเป็นประเทศผู้รับของประชากรจากประเทศเพื่อนบ้านขณะที่ประชากรไทยโดยเฉพาะ  
แรงงานทักษะอาจมีแรงจูงใจในการย้ายถิ่นไปยังประเทศที่มีระดับการพัฒนาที่ดีกว่า อาจทำให้การแย่งชิง  
แรงงานมีความรุนแรงมากขึ้น ซึ่งจะยิ่งทำให้เกิดความเสี่ยงต่อการเจริญเติบโตทางเศรษฐกิจและการ  
เปลี่ยนแปลงของบริบทสังคมไทย

นอกจากนี้ ผลกระทบจากการเปลี่ยนแปลงสภาพภูมิอากาศคาดว่าจะมีความรุนแรง  
มากขึ้นทั้งในเชิงความผันผวน ความถี่ และขอบเขตที่กว้างขวางมากขึ้น ซึ่งจะสร้างความเสียหายต่อชีวิตและ  
ทรัพย์สิน ระบบโครงสร้างพื้นฐานที่จำเป็น ตลอดจนระบบผลิตทางการเกษตรที่สัมพันธ์ต่อเนื่องกับความมั่นคง  
ด้านอาหารและน้ำ ขณะที่ระบบนิเวศต่างๆ มีแนวโน้มเสื่อมโทรมลง และมีความเป็นไปได้ค่อนข้างสูงในการ  
สูญเสียความสามารถในการรองรับความต้องการของมนุษย์ได้อย่างมีประสิทธิภาพอย่างไรก็ดี ระดับความ  
รุนแรงของผลกระทบอันเกิดจากการเปลี่ยนแปลงภูมิอากาศโลกและความเสื่อมโทรมของระบบนิเวศต่าง ๆ  
ดังกล่าวที่แต่ละประเทศจะต้องเผชิญจะมีความแตกต่างกัน ทำให้การเป็นสังคมสีเขียวการรักษาระบบนิเวศและบริหาร  
จัดการทรัพยากรธรรมชาติและสิ่งแวดล้อมอย่างบูรณาการจะได้รับความสำคัญและความสนใจจากนานา  
ประเทศรวมทั้งประเทศไทยเพิ่มมากขึ้น พลังงานทดแทนและพลังงานทางเลือกรวมถึงการสร้างสมดุลความ  
มั่นคงด้านพลังงานและอาหารมีแนวโน้มที่จะมีความสำคัญเพิ่มมากขึ้นกฎระเบียบและข้อตกลงด้านสิ่งแวดล้อม  
จะมีความเข้มข้นและเข้มงวดขึ้น โดยกรอบการพัฒนาตามข้อตกลงระหว่างประเทศต่างๆ ที่สำคัญ เช่น  
เป้าหมายการพัฒนาที่ยั่งยืน และบันทึกความตกลงปารีสจะได้รับการนำไปปฏิบัติอย่างจริงจังมากยิ่งขึ้น

แนวโน้มเหล่านี้จะก่อให้เกิดความท้าทายต่อการพัฒนาประเทศในหลายมิติ ทั้งใน ส่วนของการจ้างงานและอาชีพ สาขาการผลิตและบริการใหม่ๆ ความมั่นคงของประเทศอันเกิดจากภัยคุกคาม และความเสียด้านอื่นๆ ที่ซับซ้อนขึ้น อาชญากรรมไซเบอร์ รูปแบบการก่อสงครามที่ใช้เทคโนโลยี เป็นเครื่องมือ การเคลื่อนย้ายอย่างเสรีและรวดเร็วของผู้คน เงินทุน ข้อมูลข่าวสาร องค์ความรู้ เทคโนโลยีและ สินค้าและบริการ การปรับตัวต่อการเปลี่ยนแปลงสภาพภูมิอากาศที่รวดเร็วและคาดการณ์ได้ยากการเกิดขึ้น ของโรคระบาด และโรคอุบัติใหม่ที่จะส่งผลให้การเฝ้าระวังด้านการสาธารณสุขในประเทศมีความสำคัญมากขึ้น อาจนำไปสู่ปัญหาความเหลื่อมล้ำที่ทวีความรุนแรงมากขึ้นได้ หากไม่มีมาตรการที่มีประสิทธิภาพในการป้องกัน และรองรับผลกระทบต่างๆ ที่คาดว่าจะเกิดขึ้น ซึ่งรวมถึงการเตรียมความพร้อมเพื่อรองรับการเปลี่ยนแปลงทาง เทคโนโลยีและนวัตกรรมแบบพลิกผันที่จะเกิดขึ้นอย่างรวดเร็วโดยเฉพาะอย่างยิ่งหากการเข้าถึงเทคโนโลยี โครงสร้างพื้นฐาน และองค์ความรู้สมัยใหม่มีระดับความแตกต่างกันระหว่างกลุ่มประชากรต่างๆ โดยการ เปลี่ยนแปลงทางเทคโนโลยีและนวัตกรรมดังกล่าวจะส่งผลต่อการจ้างงานและอาชีพที่จะมีรูปแบบและ ลักษณะงานที่เปลี่ยนไป มีความต้องการแรงงานที่มีสมรรถนะสูงเพิ่มมากขึ้น หลายอาชีพอาจหายไปจากตลาด งานในปัจจุบันและบางอาชีพจะถูกทดแทนด้วยระบบอัตโนมัติโดยเฉพาะอาชีพที่ต้องการทักษะระดับต่ำ ก่อให้เกิดความเสี่ยงต่อความมั่นคงและคุณภาพชีวิตของประชาชนที่ปรับตัวไม่ทันหรือขาดความรู้และทักษะที่ ทันกับยุคสมัยที่เปลี่ยนแปลงไปกระแสโลกาภิวัตน์ที่จะทำให้เกิดการพัฒนาขยายความเป็นเมือง วิถีชีวิตที่ เปลี่ยนไปอย่างรวดเร็ว รวมทั้งการเปลี่ยนแปลงทางสภาพภูมิอากาศที่อาจมีความแปรปรวนมากยิ่งขึ้น ซึ่ง ปัจจัยทั้งหมดดังกล่าวจะส่งผลให้ปัญหาความยากจนและความเหลื่อมล้ำของประเทศมีความซับซ้อนมากยิ่งขึ้น

จากปัจจัยและแนวโน้มที่คาดว่าจะส่งผลต่อการขับเคลื่อนการพัฒนาประเทศในมิติ ต่างๆข้างต้น เห็นได้ว่าบริบทและสภาพแวดล้อมทั้งภายในและภายนอกประเทศมีแนวโน้มที่จะเปลี่ยนแปลง อย่างรวดเร็ว มีพลวัตสูง และมีความซับซ้อนหลากหลายมิติ ซึ่งจะส่งผลต่ออนาคตการพัฒนาประเทศอย่างมาก ดังนั้น การพัฒนาประเทศจึงจำเป็นต้องมียุทธศาสตร์การพัฒนาที่ครอบคลุมทุกมิติและทุกด้าน การพัฒนาที่ เกี่ยวข้อง มีความร่วมมือในลักษณะประชารัฐจากภาคส่วนต่างๆ ในรูปแบบของหุ้นส่วนการพัฒนาที่เป็นการ ดำเนินงานอย่างบูรณาการ เนื่องจากทุกมิติการพัฒนามีความเกี่ยวข้องซึ่งกันและกัน โดยประเทศไทย จำเป็นต้องมีทรัพยากรมนุษย์ที่มีคุณภาพ มีความรู้ สมรรถนะ และทักษะที่สอดคล้องกับการเปลี่ยนแปลงต่างๆ สามารถรู้เท่าทันและปรับตัวให้สามารถดำเนินชีวิตได้อย่างมีความสุข มีอาชีพที่มั่นคง สร้างรายได้ ท่ามกลาง ความเปลี่ยนแปลงกฎเกณฑ์และกติกาใหม่ๆ และมาตรฐานที่สูงขึ้น โดยเฉพาะในโลกที่มีการเปลี่ยนแปลงอย่าง รวดเร็วซึ่งจำเป็นต้องมีการพัฒนาระบบและปัจจัยส่งเสริมต่าง ๆ ที่เกี่ยวข้องไปพร้อมกัน ทั้งในส่วนของระบบ การเรียนการสอน และการพัฒนาทักษะฝีมือที่สอดคล้องกันกับการพัฒนาของคนในแต่ละช่วงวัย ระบบบริการ สาธารณะ โครงสร้างพื้นฐาน รวมทั้งการให้ความสำคัญกับการส่งเสริมเทคโนโลยีและนวัตกรรม เพื่อให้ประเทศ ไทยสามารถยกระดับเป็นเจ้าของเทคโนโลยีและนวัตกรรมก้าวทันโลก จากการต่อยอดการพัฒนาบนพื้นฐาน นโยบายไทยแลนด์ ๔.๐ ส่งผลให้เกิดการสร้างห่วงโซ่มูลค่าทางเศรษฐกิจในทั้งภาคอุตสาหกรรม ภาคเกษตร และภาคบริการ กระจายผลประโยชน์จากการพัฒนา ลดปัญหาความเหลื่อมล้ำ และนำไปสู่การเสริมสร้าง คุณภาพชีวิตของประชาชนทุกภาคส่วน

นอกจากนี้ ประเทศไทยต้องให้ความสำคัญกับการสร้างสมดุลความมั่นคงด้าน พลังงานและอาหาร การรักษาไว้ซึ่งความหลากหลายเชิงนิเวศ การส่งเสริมการดำเนินชีวิตและธุรกิจ และการ พัฒนาและขยายความเป็นเมืองที่เติบโตอย่างต่อเนื่องที่เป็นมิตรต่อสิ่งแวดล้อม พร้อมกับการมีข้อกำหนดของ รูปแบบและกฎเกณฑ์ที่เกี่ยวข้องกับลักษณะการใช้พื้นที่ที่ชัดเจน ขณะที่การพัฒนาโครงสร้างพื้นฐานและ ระบบโลจิสติกส์ กฎหมาย ระบบภาษีต้องมีกลยุทธ์การพัฒนาที่สามารถอำนวยความสะดวกและส่งเสริมให้ ประเทศมีศักยภาพการแข่งขันที่สูงขึ้น และสามารถชี้จุดแข็งในเรื่องตำแหน่งที่ตั้งทางภูมิศาสตร์ของประเทศให้ เกิดประโยชน์ต่อการพัฒนาประเทศมากขึ้น รวมทั้งให้ความสำคัญของการรวมกลุ่มความร่วมมือกับนานา

ประเทศในระดับภูมิภาคและระดับโลก เพื่อกระตุ้นและสร้างสัมพันธ์ไมตรี เสริมสร้างความสัมพันธ์ทางการทูต ซึ่งจะก่อให้เกิดการสร้างพลังทางเศรษฐกิจและรักษาความมั่นคงของประเทศ โดยจำเป็นต้องสร้างความพร้อมในการที่จะยกระดับมาตรฐานและมีการปฏิบัติให้เป็นไปตามระเบียบกติกาสากลในด้านต่างๆ ขณะเดียวกัน ประเทศไทยจำเป็นต้องเร่งให้มีการปฏิรูประบบราชการและการเมืองเพื่อให้เกิดการบริหารราชการที่ดีและมีเสถียรภาพทางการเมือง มีการส่งเสริมคนในชาติให้ยึดมั่นสถาบันหลักเป็นศูนย์กลางร่วมจิตใจเพื่อให้เกิดความรัก ความสามัคคี และลดความขัดแย้งภายในประเทศ โดยที่นโยบายการพัฒนาต่างๆ จำเป็นต้องคำนึงถึงความสอดคล้องกับโครงสร้างและลักษณะพฤติกรรมของประชากรที่อาจจะมีความแตกต่างจากปัจจุบันมากขึ้น

ดังนั้น ภายใต้งานไขว้โครงสร้างประชากร โครงสร้างเศรษฐกิจ สภาพสังคม สภาพภูมิอากาศสิ่งแวดล้อม และปัจจัยการพัฒนาต่างๆ ที่เกี่ยวข้อง ส่งผลให้ประเทศไทยจำเป็นต้องมีการวางแผนการพัฒนาที่รอบคอบและครอบคลุม อย่างไรก็ตาม หลายประเด็นพัฒนาเป็นเรื่องที่ต้องใช้ระยะเวลาในการดำเนินงานเพื่อให้เกิดการปรับตัวซึ่งจะต้องหยั่งรากลึกลงไปถึงการเปลี่ยนแปลงในเชิงโครงสร้างการขับเคลื่อนการพัฒนาให้ประเทศเจริญก้าวหน้าไปในอนาคตจึงจำเป็นต้องกำหนดวิสัยทัศน์ในระยะยาวที่ต้องบรรลุ พร้อมทั้งแนวยุทธศาสตร์หลักในด้านต่างๆ เพื่อเป็นกรอบในการขับเคลื่อนการพัฒนาอย่างบูรณาการบนพื้นฐานประชาธิปไตยยกระดับจุดแข็งและจุดเด่นของประเทศ และปรับปรุงแก้ไขจุดอ่อนและจุดด้อยต่าง ๆ อย่างเป็นระบบ โดยยุทธศาสตร์ชาติจะเป็นเป้าหมายใหญ่ในการขับเคลื่อนประเทศ และถ่ายทอดไปสู่แผนในระดับอื่น ๆ เพื่อนำไปสู่การปฏิบัติทั้งในระดับยุทธศาสตร์ ภารกิจและพื้นที่ ซึ่งรวมถึงพื้นที่พิเศษต่างๆ อาทิ เขตเศรษฐกิจพิเศษชายแดน เขตพัฒนาพิเศษภาคตะวันออกเพื่อให้เกิดการพัฒนาประเทศสามารถดำเนินการได้อย่าง มั่นคง มั่งคั่ง และ ยั่งยืน

### ๓. วิสัยทัศน์ประเทศไทย

“ประเทศไทยมีความมั่นคง มั่งคั่ง ยั่งยืน เป็นประเทศพัฒนาแล้ว ด้วยการพัฒนาตามหลักปรัชญาของเศรษฐกิจพอเพียง” หรือเป็นคติพจน์ประจำชาติว่า “มั่นคง มั่งคั่ง ยั่งยืน” เพื่อสนองต่อผลประโยชน์แห่งชาติ อันได้แก่ การมีเอกราช อธิปไตย การดำรงอยู่อย่างมั่นคง และยั่งยืนของสถาบันหลักของชาติและประชาชนจากภัยคุกคามทุกรูปแบบ การอยู่ร่วมกันในชาติอย่างสันติสุขเป็นปึกแผ่น มีความมั่นคงทางสังคมท่ามกลางพหุสังคมและการมีเกียรติและศักดิ์ศรีของความเป็นมนุษย์ความเจริญเติบโตของชาติ ความเป็นธรรมและความอยู่ดีมีสุขของประชาชน ความยั่งยืนของฐานทรัพยากรธรรมชาติสิ่งแวดล้อม ความมั่นคงทางพลังงานและอาหาร ความสามารถในการรักษาผลประโยชน์ของชาติภายใต้การเปลี่ยนแปลงของสภาวะแวดล้อมระหว่างประเทศ และการอยู่ร่วมกันอย่างสันติประสานสอดคล้องกันด้านความมั่นคงในประชาคมอาเซียนและประชาคมโลกอย่างมีเกียรติและศักดิ์ศรี

ความมั่นคง หมายถึง การมีความมั่นคงปลอดภัยจากภัยและการเปลี่ยนแปลงทั้งภายในประเทศและภายนอกประเทศในทุกระดับ ทั้งระดับประเทศ สังคม ชุมชน ครัวเรือน และปัจเจกบุคคล และมีความมั่นคงในทุกมิติ ทั้งมิติทางการเมือง เศรษฐกิจ สังคม สิ่งแวดล้อม และการเมือง เช่น ประเทศมีความมั่นคงในเอกราชและอธิปไตย มีการปกครองระบอบประชาธิปไตยที่มีพระมหากษัตริย์ทรงเป็นประมุข สถาบันชาติ ศาสนา พระมหากษัตริย์มีความเข้มแข็งเป็นศูนย์กลางและเป็นที่ยึดเหนี่ยวจิตใจของประชาชน มีระบบการเมืองที่มั่นคงเป็นกลไกที่นำไปสู่การบริหารประเทศที่ต่อเนื่องและโปร่งใสตามหลักธรรมาภิบาล สังคมมีความปรองดองและความสามัคคี สามารถผนึกกำลังเพื่อพัฒนาประเทศ ชุมชนมีความเข้มแข็ง ครอบครัวยุคใหม่มีความอบอุ่น ประชาชนมีความมั่นคงในชีวิต มีงานและรายได้ที่มั่นคงพอเพียงกับการดำรงชีวิต มีการออมสำหรับวัยเกษียณ ความมั่นคงของอาหาร พลังงาน และน้ำ มีที่อยู่อาศัยและความปลอดภัยในชีวิตทรัพย์สิน

ความมั่งคั่ง หมายถึง ประเทศไทยมีการขยายตัวของเศรษฐกิจอย่างต่อเนื่องและมีความยั่งยืนจนเข้าสู่กลุ่มประเทศรายได้สูง ความเหลื่อมล้ำของการพัฒนาลดลง ประชากรมีความอยู่ดีมีสุขได้รับผลประโยชน์จากการพัฒนาอย่างเท่าเทียมกันมากขึ้น และมีการพัฒนาอย่างทั่วถึงทุกภาคส่วนมีคุณภาพชีวิต

ตามมาตรฐานขององค์การสหประชาชาติ ไม่มีประชาชนที่อยู่ในภาวะความยากจนเศรษฐกิจในประเทศมีความเข้มแข็ง ขณะเดียวกันต้องมีความสามารถในการแข่งขันกับประเทศต่างๆทั้งในตลาดโลกและตลาดภายในประเทศเพื่อให้สามารถสร้างรายได้ทั้งจากภายในและภายนอกประเทศตลอดจนมีการสร้างฐานเศรษฐกิจและสังคมแห่งอนาคตเพื่อให้สอดคล้องกับบริบทการพัฒนาที่เปลี่ยนแปลงไป และประเทศไทยมีบทบาทที่สำคัญในเวทีโลก และมีความสัมพันธ์ทางเศรษฐกิจและการค้าอย่างแน่นแฟ้นกับประเทศในภูมิภาคเอเชีย เป็นจุดสำคัญของการเชื่อมโยงในภูมิภาค ทั้งการคมนาคมขนส่ง การผลิต การค้า การลงทุน และการทำธุรกิจ เพื่อให้เป็นพลังในการพัฒนา นอกจากนี้ยังมีความสมบูรณ์ในทุนที่จะสามารถสร้างการพัฒนาต่อเนื่องไปได้ ได้แก่ ทุนมนุษย์ ทุนทางปัญญาทุนทางการเงิน ทุนที่เป็นเครื่องมือเครื่องจักร ทุนทางสังคม และทุนทรัพยากรธรรมชาติและสิ่งแวดล้อม

**ความยั่งยืน** หมายถึง การพัฒนาที่สามารถสร้างความเจริญ รายได้ และคุณภาพชีวิตของประชาชนให้เพิ่มขึ้นอย่างต่อเนื่อง ซึ่งเป็นการเจริญเติบโตของเศรษฐกิจที่อยู่บนหลักการใช้ การรักษาและการฟื้นฟูฐานทรัพยากรธรรมชาติอย่างยั่งยืน ไม่ใช่ทรัพยากรธรรมชาติจนเกินพอดี ไม่สร้างมลภาวะต่อสิ่งแวดล้อมจนเกินความสามารถในการรองรับและเยียวยาของระบบนิเวศ การผลิตและการบริโภคเป็นมิตรกับสิ่งแวดล้อม และสอดคล้องกับเป้าหมายการพัฒนาที่ยั่งยืน ทรัพยากรธรรมชาติมีความอุดมสมบูรณ์มากขึ้นและสิ่งแวดล้อมมีคุณภาพดีขึ้น คนมีความรับผิดชอบต่อสังคม มีความเอื้ออาทร เสียสละเพื่อผลประโยชน์ส่วนรวม รัฐบาลมีนโยบายที่มุ่งประโยชน์ส่วนรวมอย่างยั่งยืนและให้ความสำคัญกับการมีส่วนร่วมของประชาชน และทุกภาคส่วนในสังคมยึดถือและปฏิบัติตามหลักปรัชญาของเศรษฐกิจพอเพียงเพื่อการพัฒนาอย่างสมดุล มีเสถียรภาพ และยั่งยืน

โดยมีเป้าหมายการพัฒนาประเทศ คือ **“ประเทศชาติมั่นคง ประชาชนมีความสุข เศรษฐกิจพัฒนาอย่างต่อเนื่อง สังคมเป็นธรรม ฐานทรัพยากรธรรมชาติยั่งยืน”** โดยยกระดับศักยภาพของประเทศในหลากหลายมิติ พัฒนาคคนในทุกมิติและในทุกช่วงวัยให้เป็นคนดี เก่ง และมีคุณภาพ สร้างโอกาสและความเสมอภาคทางสังคม สร้างการเติบโตบนคุณภาพชีวิตที่เป็นมิตรกับสิ่งแวดล้อม และมีภาครัฐของประชาชนเพื่อประชาชนและประโยชน์ส่วนรวม โดยการประเมินผลการพัฒนาตามยุทธศาสตร์ชาติ ประกอบด้วย

- ๑) ความอยู่ดีมีสุขของคนไทยและสังคมไทย
- ๒) ชีตความสามารถในการแข่งขัน การพัฒนาเศรษฐกิจ และการกระจายรายได้
- ๓) การพัฒนาทรัพยากรมนุษย์ของประเทศ
- ๔) ความเท่าเทียมและความเสมอภาคของสังคม
- ๕) ความหลากหลายทางชีวภาพ คุณภาพสิ่งแวดล้อม และความยั่งยืนของ

ทรัพยากรธรรมชาติ

- ๖) ประสิทธิภาพการบริหารจัดการและการเข้าถึงการให้บริการของภาครัฐ

#### ๔. ประเด็นยุทธศาสตร์ชาติ

##### ๔.๑ ยุทธศาสตร์ชาติด้านความมั่นคง

- (๑) การรักษาความสงบภายในประเทศ
- (๒) การป้องกันและแก้ไขปัญหามีผลกระทบต่อความมั่นคง
- (๓) การพัฒนาศักยภาพของประเทศให้พร้อมเผชิญภัยคุกคามที่กระทบต่อ

ความมั่นคงของชาติ

- (๔) การบูรณาการความร่วมมือด้านความมั่นคงกับอาเซียนและนานาชาติ

รวมถึงองค์การภาครัฐและที่มีใช้ภาครัฐ

- (๕) การพัฒนากลไกการบริหารจัดการความมั่นคงแบบองค์รวม

- ๔.๒ ยุทธศาสตร์ชาติด้านการสร้างความสามารถในการแข่งขัน**
- (๑) การเกษตรสร้างมูลค่า
  - (๒) อุตสาหกรรมและบริการแห่งอนาคต
  - (๓) สร้างความหลากหลายด้านการท่องเที่ยว
- ๔.๔ โครงสร้างพื้นฐาน เชื่อมไทย เชื่อมโลก**
- (๕) พัฒนาเศรษฐกิจบนพื้นฐานผู้ประกอบการยุคใหม่
- ๔.๓ ยุทธศาสตร์ชาติด้านการพัฒนาและเสริมสร้างศักยภาพทรัพยากรมนุษย์**
- (๑) การปรับเปลี่ยนค่านิยมและวัฒนธรรม
  - (๒) การพัฒนาศักยภาพคนตลอดช่วงชีวิต
  - (๓) ปฏิรูปกระบวนการเรียนรู้ที่ตอบสนองต่อการเปลี่ยนแปลงในศตวรรษที่ ๒๑
  - (๔) การตระหนักถึงพหุปัญญาของมนุษย์ที่หลากหลาย
  - (๕) การเสริมสร้างให้คนไทยมีสุขภาวะที่ดี
  - (๖) การสร้างสภาพแวดล้อมที่เอื้อต่อการพัฒนาและเสริมสร้างศักยภาพ
- ทรัพยากรมนุษย์**
- (๗) การเสริมสร้างศักยภาพการกีฬาในการสร้างคุณค่าทางสังคมและพัฒนา
- ประเทศ**
- ๔.๔ ยุทธศาสตร์ชาติด้านการสร้างโอกาสและความเสมอภาคทางสังคม**
- (๑) การลดความเหลื่อมล้ำ สร้างความเป็นธรรมในทุกมิติ
  - (๒) การกระจายศูนย์กลางความเจริญทางเศรษฐกิจ สังคม และเทคโนโลยี
  - (๓) การเสริมสร้างพลังทางสังคม
  - (๔) การเพิ่มขีดความสามารถของชุมชนท้องถิ่นในการพัฒนา การพึ่งตนเอง
- และการจัดการตนเอง**
- ๔.๕ ยุทธศาสตร์ชาติด้านการสร้างการเติบโตบนคุณภาพชีวิตที่เป็นมิตรกับ**
- สิ่งแวดล้อม**
- (๑) สร้างการเติบโตอย่างยั่งยืนบนสังคมเศรษฐกิจสีเขียว
  - (๒) สร้างการเติบโตอย่างยั่งยืนบนสังคมเศรษฐกิจภาคทะเล
  - (๓) สร้างการเติบโตอย่างยั่งยืนบนสังคมที่เป็นมิตรต่อสภาพภูมิอากาศ
  - (๔) พัฒนาพื้นที่เมือง ชนบท เกษตรกรรมและอุตสาหกรรมเชิงนิเวศ มุ่งเน้น
- ความเป็นเมืองที่เติบโตอย่างต่อเนื่อง**
- (๕) พัฒนาความมั่นคงน้ำ พลังงาน และเกษตรที่เป็นมิตรต่อสิ่งแวดล้อม
  - (๖) ยกระดับกระบวนการทัศน์เพื่อกำหนดอนาคตประเทศ
- ๔.๖ ยุทธศาสตร์ชาติด้านการปรับสมดุลและพัฒนาระบบการบริหารจัดการ**
- ภาครัฐ**
- (๑) ภาครัฐที่ยึดประชาชนเป็นศูนย์กลาง ตอบสนองความต้องการ และให้บริการอย่างสะดวกรวดเร็ว โปร่งใส
  - (๒) ภาครัฐบริหารงานแบบบูรณาการโดยมียุทธศาสตร์ชาติเป็นเป้าหมาย และเชื่อมโยงการพัฒนาในทุกระดับ ทุกประเด็น ทุกภารกิจ และทุกพื้นที่
  - (๓) ภาครัฐมีขนาดเล็กกระทัดรัด เหมาะสมกับภารกิจ ส่งเสริมให้ประชาชนและทุกภาคส่วนมีส่วนร่วมในการพัฒนาประเทศ
  - (๔) ภาครัฐมีความทันสมัย

(๕) บุคลากรภาครัฐเป็นคนดีและเก่ง ยึดหลักคุณธรรม จริยธรรม มีจิตสำนึกมีความสามารถสูง มุ่งมั่น และเป็นมืออาชีพ

(๖) ภาครัฐมีความโปร่งใส ปลอดการทุจริตและประพฤติมิชอบ

(๗) กฎหมายมีความสอดคล้องเหมาะสมกับบริบทต่าง ๆ และมีเท่าที่จำเป็น

(๘) กระบวนการยุติธรรมเคารพสิทธิมนุษยชนและปฏิบัติต่อประชาชนโดย

เสมอภาค

## ๑.๒ แผนพัฒนาเศรษฐกิจและสังคมแห่งชาติ ฉบับที่ ๑๒ (พ.ศ. ๒๕๖๐ – ๒๕๖๔)

แผนพัฒนาเศรษฐกิจและสังคมแห่งชาติ ฉบับที่ ๑๒ (พ.ศ. ๒๕๖๐ – ๒๕๖๔) ได้จัดทำขึ้นในช่วงเวลาของการปฏิรูปประเทศและสถานการณ์โลกที่เปลี่ยนแปลงอย่างรวดเร็วและเชื่อมโยงกันใกล้ชิดกันมากขึ้น โดยได้นำมโนทัศน์หลัก “ปรัชญาของเศรษฐกิจพอเพียง” มาเป็นปรัชญานำทางในการพัฒนาประเทศต่อเนืองจากแผนพัฒนาฯ ฉบับที่ ๙-๑๑ เพื่อเสริมสร้างภูมิคุ้มกันและช่วยให้สังคมไทยสามารถยืนหยัดอยู่ได้อย่างมั่นคง เกิดภูมิคุ้มกัน และมีการบริหารจัดการความเสี่ยงอย่างเหมาะสม ส่งผลให้การพัฒนาประเทศสู่ความสมดุลและยั่งยืน

ในการจัดทำแผนพัฒนาฯ ฉบับที่ ๑๒ ครั้งนี้ สำนักงานคณะกรรมการพัฒนาการเศรษฐกิจและสังคมแห่งชาติ (สศช.) ได้จัดทำบนพื้นฐานของกรอบยุทธศาสตร์ชาติ ๒๐ ปี (พ.ศ. ๒๕๖๐ – ๒๕๗๙) ซึ่งเป็นแผนหลักของการพัฒนาประเทศ และเป้าหมายการพัฒนาที่ยั่งยืน (Sustainable Development Goals: SDGs) รวมทั้งการปรับโครงสร้างประเทศไทยไปสู่ประเทศไทย ๔.๐ ตลอดจนประเด็นการปฏิรูปประเทศ นอกจากนั้น ได้ให้ความสำคัญกับการมีส่วนร่วมของภาคีการพัฒนาทุกภาคส่วน ทั้งในระดับกลุ่มอาชีพ ระดับภาค และระดับประเทศในทุกขั้นตอนของแผนฯ อย่างกว้างขวางและต่อเนื่อง เพื่อร่วมกันกำหนดวิสัยทัศน์และทิศทางการพัฒนาประเทศ รวมทั้งร่วมจัดทำรายละเอียดยุทธศาสตร์ของแผนฯ เพื่อมุ่งสู่ “ความมั่นคง มั่งคั่ง และยั่งยืน”

การพัฒนาประเทศในระยะแผนพัฒนาฯ ฉบับที่ ๑๒ จึงเป็นจุดเปลี่ยนที่สำคัญในการเชื่อมต่อกับยุทธศาสตร์ชาติ ๒๐ ปี ในลักษณะการแปลงยุทธศาสตร์ระยะยาวสู่การปฏิบัติ โดยในแต่ละยุทธศาสตร์ของแผนพัฒนาฯ ฉบับที่ ๑๒ ได้กำหนดประเด็นการพัฒนา พร้อมทั้งแผนงาน/โครงการสำคัญที่ต้องดำเนินการให้เห็นผลเป็นรูปธรรมในช่วง ๕ ปีแรกของการขับเคลื่อนยุทธศาสตร์ชาติ เพื่อเตรียมความพร้อมคน สังคม และระบบเศรษฐกิจของประเทศให้สามารถปรับตัวรองรับผลกระทบจากการเปลี่ยนแปลงได้อย่างเหมาะสม ขณะเดียวกัน ยังได้กำหนดแนวคิดและกลไกการขับเคลื่อนและติดตามประเมินผลที่ชัดเจน เพื่อกำกับให้การพัฒนาเป็นไปอย่างมีทิศทางและเกิดประสิทธิภาพ นำไปสู่การพัฒนาเพื่อประโยชน์สุขที่ยั่งยืนของสังคมไทย

### ๑. ภาพรวมการพัฒนาในช่วงแผนพัฒนาฯ ฉบับที่ ๑๒

#### ๑.๑ หลักการ

๑.๒ จุดเปลี่ยนสำคัญในแผนพัฒนาเศรษฐกิจและสังคมฉบับที่ ๑๒

๑.๓ ประเด็นการพัฒนาหลักที่สำคัญในช่วงแผนพัฒนาฯ ฉบับที่ ๑๒

### ๒. การประเมินสภาพแวดล้อมการพัฒนาประเทศ

๒.๑ สถานการณ์และแนวโน้มภายนอก

๒.๒ สถานการณ์และแนวโน้มภายใน

### ๓. วัตถุประสงค์และเป้าหมายการพัฒนาในช่วงแผนพัฒนาฯ ฉบับที่ ๑๒

๓.๑. วัตถุประสงค์

๓.๒. เป้าหมายรวม

#### ๔. ยุทธศาสตร์การพัฒนาประเทศ

ยุทธศาสตร์ในแผนพัฒนาฯ ฉบับที่ ๑๒ มีทั้งหมด ๑๐ ยุทธศาสตร์ โดยมี ๖ ยุทธศาสตร์ตามกรอบยุทธศาสตร์ชาติ ๒๐ ปี และอีก ๔ ยุทธศาสตร์ที่เป็นปัจจัยสนับสนุน ดังนี้

- ๔.๑ ยุทธศาสตร์การเสริมสร้างและพัฒนาศักยภาพทุนมนุษย์
- ๔.๒ ยุทธศาสตร์การสร้างความเป็นธรรมและลดความเหลื่อมล้ำในสังคม
- ๔.๓ ยุทธศาสตร์การสร้างความเข้มแข็งทางเศรษฐกิจและแข่งขันได้อย่างยั่งยืน
- ๔.๔ ยุทธศาสตร์การเติบโตที่เป็นมิตรกับสิ่งแวดล้อมเพื่อการพัฒนาที่ยั่งยืน
- ๔.๕ ยุทธศาสตร์การเสริมสร้างความมั่นคงแห่งชาติเพื่อการพัฒนาประเทศสู่ความมั่งคั่ง

คั่ง และยั่งยืน

๔.๖ ยุทธศาสตร์การบริหารจัดการในภาครัฐ การป้องกันการทุจริตประพฤติมิชอบ และธรรมาภิบาลในสังคมไทย

- ๔.๗ ยุทธศาสตร์การพัฒนาโครงสร้างพื้นฐานและระบบโลจิสติกส์
- ๔.๘ ยุทธศาสตร์การพัฒนาวิทยาศาสตร์ เทคโนโลยี วิจัย และนวัตกรรม
- ๔.๙ ยุทธศาสตร์การพัฒนาภาค เมือง และพื้นที่เศรษฐกิจ
- ๔.๑๐ ยุทธศาสตร์ความร่วมมือระหว่างประเทศเพื่อการพัฒนา

#### ๕. การขับเคลื่อนแผนพัฒนาฯ ฉบับที่ ๑๒ สู่การปฏิบัติ

- ๕.๑ หลักการ
- ๕.๒ แนวทางขับเคลื่อนแผนพัฒนาฯ ฉบับที่ ๑๒
- ๕.๓ การติดตามประเมินผลแผนพัฒนาฯ ฉบับที่ ๑๒

#### ๑.๓ แผนพัฒนาภาค/แผนพัฒนากลุ่มจังหวัด/แผนพัฒนาจังหวัด

➔ **แผนพัฒนาภาคตะวันออกเฉียงเหนือ พ.ศ. ๒๕๖๐ - ๒๕๖๕ ฉบับทบทวน**

##### ๑. สภาพทั่วไป

๑.๑ **ที่ตั้ง** ภาคตะวันออกเฉียงเหนือ ตั้งอยู่ระหว่างละติจูด ๑๔°๗' ถึง ๑๘°๒๗' เหนือ และลองจิจูด ๑๐๐°๕๔' ถึง ๑๐๕°๓๗' ตะวันออก ตั้งอยู่ในตำแหน่งศูนย์กลางของอนุภูมิภาคกลุ่มแม่น้ำโขง โดยมีอาณาเขตติดต่อกับสาธารณรัฐประชาธิปไตยประชาชนลาว ด้านตะวันออกและด้านเหนือ มีแม่น้ำโขงเป็นเส้นกั้นพรมแดน และด้านใต้ ติดต่อราชอาณาจักรกัมพูชา โดยมีเทือกเขาพนมดงรัก กั้นพรมแดน

๑.๒ **พื้นที่และลักษณะภูมิประเทศ** มีพื้นที่รวม ๑๐๕.๕๓ ล้านไร่ ลักษณะภูมิประเทศเป็นที่ราบสูง มีความลาดเอียงไปทางตะวันออก มีลักษณะคล้ายกระทะ แบ่งเป็น ๒ เขตใหญ่ ได้แก่ บริเวณแอ่งที่ราบโคราช อยู่บริเวณที่ราบลุ่มแม่น้ำมูลและชี ลักษณะเป็นที่ราบสูงสลับกับเนินเขา และบริเวณแอ่งสกลนคร อยู่ทาง ตอนเหนือของภาค ตั้งแต่แนวเขาภูพานไปจนถึงแม่น้ำโขง เทือกเขาที่แบ่งระหว่างแอ่งโคราชและแอ่งสกลนคร ได้แก่ เทือกเขาภูพาน

๑.๓ **ภูมิอากาศ** มีอากาศร้อนชื้นสลับกับแล้ง แบ่งเป็น ๓ ฤดู คือ ฤดูร้อน ช่วงเดือนกุมภาพันธ์-พฤษภาคม อากาศจะร้อนและแห้งแล้งมาก จังหวัดที่มีอุณหภูมิสูงสุด คือ อุตรดิตถ์ ฤดูฝน ช่วงเดือนพฤษภาคม-ตุลาคม ได้รับอิทธิพลของลมมรสุมตะวันตกเฉียงใต้ ทำให้มีฝนตกเป็นบริเวณกว้าง แต่มีแนวเทือกเขาตงพญาเย็นและสันคาแพง กั้นลมฝนจากมรสุมตะวันตกเฉียงใต้ ส่งผลให้พื้นที่แอ่งโคราช ซึ่งเป็นเขตเงาฝนจึงมีสภาพแห้งแล้งกว่าแอ่งสกลนคร จังหวัดที่มีฝนตกมากที่สุด คือ นครพนม ฝนตกน้อยที่สุด คือ นครราชสีมา ฤดูหนาว ช่วงเดือน พฤศจิกายน-กุมภาพันธ์ อากาศหนาวเย็น ได้รับอิทธิพลของลมมรสุมตะวันออกเฉียงเหนือจากประเทศจีน จังหวัดที่มีอุณหภูมิต่ำสุด คือ จังหวัดเลย

๑.๔ การใช้ประโยชน์ที่ดิน ในปี ๒๕๕๙ มีพื้นที่รวม ๑๐๕.๕๓ ล้านไร่ จำแนกเป็นพื้นที่ป่าไม้ ๑๕.๖๖ ล้านไร่ หรือร้อยละ ๑๔.๙ พื้นที่ทางการเกษตร ๖๓.๘๗ ล้านไร่ หรือร้อยละ ๖๐.๕ และพื้นที่ใช้ประโยชน์อื่นๆ ๒๖.๐๒ ล้านไร่ หรือร้อยละ ๒๔.๗ ของพื้นที่ภาค

#### ๑.๕ ทรัพยากรธรรมชาติ

๑.๕.๑ ดิน สภาพดินเป็นดินทรายไม่อุ้มน้ำ ทำให้ขาดแคลนน้ำ และขาดธาตุอาหาร ไตดินมีเกลือหิน ทำให้ดินเค็ม จึงมีข้อจำกัดต่อการใช้ที่ดินเพื่อการเกษตร

๑.๕.๒ แหล่งน้ำ มีลุ่มน้ำขนาดใหญ่ ๓ ลุ่มได้แก่ แม่น้ำชี มีความยาวประมาณ ๗๖๕ กิโลเมตร ยาวที่สุดในประเทศไทย มีต้นน้ำที่ทิวเขาเพชรบูรณ์ และไหลไปรวมกับแม่น้ำมูลที่จังหวัดอุบลราชธานี แม่น้ำมูล มีความยาวประมาณ ๖๔๑ กิโลเมตร ต้นน้ำอยู่ที่เทือกเขาสันกำแพงแล้วไหลลงสู่แม่น้ำโขงที่จังหวัดอุบลราชธานี นอกจากนี้ยังมีลุ่มน้ำสาขาย่อย ได้แก่ ลาปาว ลาน้ำอูน ลาน้ำสงคราม ลาเสียว ลาน้ำเลย ลาน้ำพอง และลาตะคอง รวมทั้งแหล่งน้ำธรรมชาติขนาดใหญ่ ที่กระจายอยู่ในพื้นที่ เช่น หนองหาร (สกลนคร) และ บึงละหาน (ชัยภูมิ) นอกจากนี้ยังมีแหล่งน้ำบาดาล มีปริมาณน้ำในเกณฑ์เฉลี่ย ๕-๑๐ ลูกบาศก์เมตรต่อชั่วโมง ที่ความลึกของบ่อประมาณ ๓๐ เมตร คุณภาพของน้ำบาดาลมีตั้งแต่เค็มจัด กร่อย และจืด เนื่องจากพื้นที่ในแอ่งโคราชและแอ่งสกลนครจะรองรับด้วยหินเกลือ หากเจาะน้ำบาดาลลึกเกินไปอาจจะพบน้ำเค็ม

๑.๕.๓ ป่าไม้ ในปี ๒๕๖๐ ภาคตะวันออกเฉียงเหนือมีพื้นที่ป่าไม้ จำนวน ๑๕.๖๖ ล้านไร่ คิดเป็นร้อยละ ๑๔.๙ ของพื้นที่ภาค หรือร้อยละ ๑๕.๓ ของพื้นที่ป่าไม้ทั่วประเทศ ซึ่งยังต่ำกว่าค่าเป้าหมาย ในการรักษาสมดุลของระบบนิเวศที่จะต้องมียพื้นที่ป่าไม้ร้อยละ ๔๐ ของพื้นที่ ส่วนใหญ่มีลักษณะเป็น ป่าเบญจพรรณ

#### ๒. โครงข่ายคมนาคมขนส่งและการบริการสาธารณูปโภค

๒.๑ โครงข่ายถนน เชื่อมโยงกับโครงข่ายหลักของประเทศและเชื่อมโยงสู่ประเทศเพื่อนบ้าน สปป.ลาว กัมพูชา และสามารถเชื่อมโยงไปยังเวียดนามและจีนตอนใต้

๒.๑.๑ ทางหลวงแผ่นดินหมายเลข ๒ (ถนนมิตรภาพ)

๒.๑.๒ เส้นทางแนวระเบียงเศรษฐกิจตะวันออก-ตะวันตก

๒.๑.๓ เส้นทางใหม่เศรษฐกิจตะวันออก-ตะวันตก ๒

#### ๒.๒ รถไฟ

#### ๒.๓ สนามบิน

#### ๒.๔ ด้านชายแดน

๒.๕ แผนงานพัฒนาโครงสร้างพื้นฐานขนาดใหญ่ที่อยู่ระหว่างดำเนินการ ในภาค ได้แก่ รถไฟความเร็วสูง (ช่วงกรุงเทพฯ-นครราชสีมา ช่วงนครราชสีมา-หนองคาย) รถไฟทางคู่ (ช่วงชุมทางถนนจิระ-ขอนแก่น ช่วงขอนแก่น-หนองคาย ช่วงจิระ-อุบลราชธานี) ทางหลวงพิเศษระหว่างเมืองและทางพิเศษ (ช่วงบางปะอิน-นครราชสีมา ช่วงระยองเศรษฐกิจ EWEC ด้านตะวันออก)

#### ๒.๖ บริการสาธารณูปโภค

๒.๖.๑ ไฟฟ้า

๒.๖.๒ ประปา

#### ๓. สภาพเศรษฐกิจและรายได้

#### ๓.๑ ภาพรวมเศรษฐกิจ

#### ๓.๒ เศรษฐกิจรายสาขา

#### ๓.๓ เศรษฐกิจระดับครัวเรือน

#### ๔. ประชากรและสังคม

##### ๔.๑ ประชากร

จำนวนประชากรของภาคมากที่สุดของประเทศ ปี ๒๕๖๐ มีจำนวนประชากร ๒๑.๙๘ ล้านคน หรือร้อยละ ๓๓.๒ ของประเทศ เพิ่มขึ้นจาก ๒๑.๖๙ ล้านคน ในปี ๒๕๕๕ และมีอัตราการเพิ่มขึ้นของประชากรในช่วงปี ๒๕๕๕-๒๕๕๐ โดยเฉลี่ยร้อยละ ๐.๓๑ ต่ำกว่าประเทศที่มีอัตราการเพิ่มเฉลี่ยร้อยละ ๐.๕๔ โดยจังหวัดนครราชสีมา มีประชากรมากที่สุด ๒.๕๘ ล้านคน รองลงมา คือ จังหวัดอุบลราชธานี มีประชากร ๑.๘๑ ล้านคน และจังหวัดขอนแก่น มีประชากร ๑.๗๖ ล้านคน คิดเป็นร้อยละ ๑๒.๐ ๘.๕ และ ๘.๒ ของประชากรภาค ตามลำดับ

##### ๔.๒ แรงงาน

แรงงานส่วนใหญ่มีความรู้ระดับประถมศึกษา แรงงานระดับอาชีวะมีสัดส่วนน้อยมาก ในปี ๒๕๖๐ มีกำลังแรงงาน ๙.๖๓ ล้านคน ส่วนใหญ่อยู่ในภาคเกษตร ร้อยละ ๕๐.๗๗ ของกำลังแรงงาน ของภาค จำนวนแรงงานที่มีความรู้ระดับประถมลดลง จากร้อยละ ๕๗.๘ ในปี ๒๕๕๕ เป็นร้อยละ ๕๖.๔๘ ในปี ๒๕๖๐ มีความรู้ระดับมัธยมต้น เพิ่มขึ้นจากร้อยละ ๑๖.๐๒ ในปี ๒๕๕๕ เป็นร้อยละ ๑๗.๙ ในปี ๒๕๖๐ ระดับมัธยมปลาย เพิ่มขึ้นจากร้อยละ ๑๑.๘๗ ในปี ๒๕๕๕ เป็นร้อยละ ๑๑.๙๖ ในปี ๒๕๖๐ แรงงานระดับอาชีวะเพิ่มขึ้นเล็กน้อยจากร้อยละ ๒.๐๗ ในปี ๒๕๕๕ เป็นร้อยละ ๒.๐๙ ในปี ๒๕๖๐ ระดับอุดมศึกษา เพิ่มขึ้นจากร้อยละ ๗.๐๕ ในปี ๒๕๕๕ เป็นร้อยละ ๙.๕๖ ในปี ๒๕๖๐

##### ๔.๓ การศึกษา

สถาบันการศึกษามีทุกระดับ โดยระดับอุดมศึกษามี ๕๓ แห่ง ครอบคลุมเกือบทุกจังหวัด แยกเป็นมหาวิทยาลัยของรัฐ ๓๖ แห่ง เอกชน ๑๐ แห่ง และสถาบันวิทยาลัยชุมชน ๗ แห่ง ในจำนวนนี้เป็นสถาบันวิจัย ๑๒ แห่ง ซึ่งมากที่สุดในประเทศ

##### ๔.๔ สาธารณสุข

มีสถานบริการสาธารณสุขให้บริการครอบคลุมทั่วถึงทุกพื้นที่ ในปี ๒๕๖๐ มีจำนวนโรงพยาบาลรัฐบาล ๓๒๓ แห่ง ได้แก่ โรงพยาบาลชุมชน (รพช.) ๒๙๑ แห่ง โรงพยาบาลทั่วไป (รพท.) ๒๓ แห่ง โรงพยาบาลศูนย์ (รพศ.) ๙ แห่ง และโรงพยาบาลส่งเสริมสุขภาพตำบล (รพ.สต.) จำนวน ๓,๔๗๗ แห่ง

#### ๕. ทรัพยากรธรรมชาติ สิ่งแวดล้อม และภัยพิบัติ

##### ๕.๑ สถานการณ์ด้านทรัพยากรธรรมชาติและสิ่งแวดล้อม

ทรัพยากรป่าไม้มีแนวโน้มลดลง ในปี ๒๕๖๐ ภาคตะวันออกเฉียงเหนือมีพื้นที่ป่าไม้ จำนวน ๑๕.๖๖ ล้านไร่ คิดเป็นร้อยละ ๑๔.๙ ของพื้นที่ภาค หรือร้อยละ ๑๕.๓ ของพื้นที่ป่าไม้ทั้งประเทศ ในช่วงปี ๒๕๕๖-๒๕๖๐ มีอัตราการเปลี่ยนแปลงของพื้นที่ป่าไม้ของภาค ลดลงเฉลี่ยร้อยละ ๐.๒๔ เนื่องจาก การบุกรุกพื้นที่ป่าไม้เพื่อการเกษตรที่เพิ่มมากขึ้น โดยจังหวัดที่มีพื้นที่ป่าไม้ต่อพื้นที่จังหวัดมากที่สุดได้แก่ จังหวัดมุกดาหาร รองลงมาคือ จังหวัดชัยภูมิ จังหวัดเลย และจังหวัดอุบลราชธานี

##### ๕.๒ สถานการณ์ด้านภัยพิบัติ

การเกิดไฟป่ามีแนวโน้มเพิ่มขึ้น ในช่วงปี ๒๕๕๖-๒๕๖๐ มีจำนวนการเกิดไฟป่าเพิ่มขึ้นเฉลี่ยร้อยละ ๘.๘ โดยปี ๒๕๖๐ เกิดไฟไหม้ป่า จำนวน ๘๗๘ ครั้ง พื้นที่ถูกไฟไหม้ ๙,๖๘๗ ไร่ ลดลงจาก ปี ๒๕๕๖ ที่มีจำนวน ๑,๕๗๔ ครั้ง และจำนวนพื้นที่ป่าถูกไฟไหม้ ๑๙,๖๒๒ ไร่ ซึ่งเป็นปีที่เกิดไฟไหม้ป่ามากที่สุด โดยในระหว่างปี ๒๕๕๖-๒๕๖๐ เกิดไฟไหม้ป่าเฉลี่ย ๑,๒๖๘.๘ ครั้งต่อปี คิดเป็นพื้นที่ที่ถูกไฟไหม้เฉลี่ย ๑๘,๗๔๑.๒ ไร่ต่อปี

## ๖. สภาวะแวดล้อม

### ๖.๑ จุดแข็ง

### ๖.๒ จุดอ่อน

### ๖.๓ โอกาส

### ๖.๔ ภัยคุกคาม

## ๗. ปัญหาและประเด็นท้าทาย

### ๘. แนวคิดและทิศทางการพัฒนา

ภาคตะวันออกเฉียงเหนือมีปัญหาพื้นฐานด้านการขาดแคลนน้ำ ดินคุณภาพต่ำ ประสบอุทกภัยและ ภัยแล้งซ้ำซาก คนมีปัญหาทั้งในด้านความยากจน และมีปัญหาภาวะทุพโภชนาการ แต่มีความพร้อม ด้านสถาบันการศึกษาและสถาบันวิจัย ดังนั้น การพัฒนาเศรษฐกิจและสังคมภาคตะวันออกเฉียงเหนือ ไปสู่ความ “มั่นคง มั่งคั่ง ยั่งยืน” จำเป็นจะต้องแก้ไขปัญหาด้านการควบคู่ไปกับการพัฒนาการวิจัยเพื่อใช้ความรู้ เทคโนโลยี นวัตกรรม และความคิดสร้างสรรค์ในการเสริมสร้างความเข้มแข็งของเศรษฐกิจภายในภาคให้มีการเจริญเติบโตได้อย่างเต็มศักยภาพ พร้อมทั้งการแสวงหาโอกาสการนำความรู้ เทคโนโลยีและนวัตกรรมจากภายนอกมาช่วยขับเคลื่อน โดยการใช้ประโยชน์จากโครงการพัฒนาโครงสร้างพื้นฐานด้านคมนาคมขนส่งขนาดใหญ่ที่เชื่อมโยงภาคตะวันออกเฉียงเหนือกับโครงข่ายระบบการคมนาคมขนส่งและพื้นที่เศรษฐกิจหลักของประเทศ รวมทั้งการใช้ประโยชน์จากการเชื่อมโยงและข้อตกลงกับประเทศเพื่อนบ้านในกลุ่ม อนุภูมิภาคลุ่มแม่น้ำโขงที่กำลังมีการเจริญเติบโตอย่างรวดเร็วมาเสริมสร้างกิจกรรมการพัฒนาใหม่ๆ ให้แก่ภาค เพื่อให้มีอัตราการเติบโตที่สูงเพียงพอต่อการลดความเหลื่อมล้ำกับพื้นที่ส่วนอื่นๆ ของประเทศได้ในระยะยาว

๘.๑ เป้าหมายเชิงยุทธศาสตร์ : พัฒนาอีสานสู่มิติใหม่ให้เป็น “ศูนย์กลางเศรษฐกิจของอนุภูมิภาค ลุ่มแม่น้ำโขง”

### ๘.๒ วัตถุประสงค์

๘.๒.๑ เพื่อแก้ปัญหาปัจจัยพื้นฐานด้านน้ำและดิน ให้เอื้อต่อการประกอบอาชีพ การดำรงชีพ และการพัฒนาเศรษฐกิจของภาค

๘.๒.๒ เพื่อดูแลช่วยเหลือคนจน ผู้ด้อยโอกาส และผู้สูงอายุ ให้มีคุณภาพชีวิตที่ดี พึ่งพาตนเอง พึ่งพาครอบครัว และพึ่งพากันในชุมชนได้

๘.๒.๓ เพื่อยกระดับการผลิตและการสร้างมูลค่าเพิ่มโดยใช้ความรู้ เทคโนโลยี และนวัตกรรม สนับสนุนให้การเติบโตทางเศรษฐกิจของภาคไม่ต่ำกว่าระดับประเทศ

๘.๒.๔ เพื่อเชื่อมโยงห่วงโซ่มูลค่าของระบบเศรษฐกิจภาคเข้ากับระบบเศรษฐกิจของประเทศ และภูมิภาคเอเชียตะวันออกเฉียงใต้

๘.๒.๕ เพื่อพัฒนาภาคตะวันออกเฉียงเหนือเป็นศูนย์กลางเศรษฐกิจของอนุภูมิภาคลุ่มแม่น้ำโขง และมีบทบาทสนับสนุนประเทศเป็นศูนย์กลางภูมิภาคเอเชียตะวันออกเฉียงใต้

### ๘.๓ เป้าหมาย

๘.๓.๑ อัตราการเจริญเติบโตทางเศรษฐกิจของภาคตะวันออกเฉียงเหนือขยายตัวเพิ่มขึ้น

๘.๓.๒ สัมประสิทธิ์ความไม่เสมอภาค (Gini Coefficient) ในการกระจายรายได้ภาคตะวันออกเฉียงเหนือลดลง

๘.๔ ตัวชี้วัดและค่าเป้าหมาย

ตัวชี้วัด	ค่าฐาน	ค่าเป้าหมาย				
		๒๕๖๒	๒๕๖๓	๒๕๖๔	๒๕๖๕	๒๕๖๒-๒๕๖๕
อัตราการเจริญเติบโตทางเศรษฐกิจของภาคตะวันออกเฉียงเหนือ	๘๙๒,๖๗๖ ล้านบาท (ปี ๒๕๕๙)	ขยายตัวไม่ต่ำกว่าร้อยละ ๓.๕	ขยายตัวไม่ต่ำกว่าร้อยละ ๓.๕	ขยายตัวไม่ต่ำกว่าร้อยละ ๓.๕	ขยายตัวไม่ต่ำกว่าร้อยละ ๓.๕	ขยายตัวเฉลี่ยร้อยละ ๓.๕ ต่อปี
สัมประสิทธิ์ความไม่เสมอภาค (Gini Coefficient) ในการกระจายรายได้ภาคตะวันออกเฉียงเหนือ	๐.๔๔๖ (ปี ๒๕๖๐)	ลดลงต่ำกว่า ๐.๔๔๖	ลดลงต่ำกว่า ๐.๔๔๖	ลดลงต่ำกว่า ๐.๔๔๖	ลดลงต่ำกว่า ๐.๔๔๖	ลดลงต่ำกว่า ๐.๔๔๖

๘.๕.๑ ยุทธศาสตร์ที่ ๑ บริหารจัดการน้ำให้เพียงพอต่อการพัฒนาเศรษฐกิจและคุณภาพชีวิตอย่างยั่งยืน

๘.๕.๒ ยุทธศาสตร์ที่ ๒ แก้ไขปัญหาความยากจนและพัฒนาคุณภาพชีวิตผู้มีรายได้ต่ำเพื่อลดความเหลื่อมล้ำทางสังคม

๘.๕.๓ ยุทธศาสตร์ที่ ๓ สร้างความเข้มแข็งของฐานเศรษฐกิจภายในควบคู่กับ การแก้ปัญหาทรัพยากรธรรมชาติและสิ่งแวดล้อม

๘.๕.๔ ยุทธศาสตร์ที่ ๔ พัฒนาการท่องเที่ยวเชิงบูรณาการ

๘.๕.๕ ยุทธศาสตร์ที่ ๕ ใช้โอกาสจากการพัฒนาโครงข่ายคมนาคมขนส่งที่เชื่อมโยงพื้นที่เศรษฐกิจหลักภาคกลางและพื้นที่ระเบียงเศรษฐกิจภาคตะวันออก (EEC) เพื่อพัฒนาเมือง และพื้นที่เศรษฐกิจใหม่ๆ ของภาค

๘.๕.๖ ยุทธศาสตร์ที่ ๖ พัฒนาความร่วมมือและใช้ประโยชน์จากข้อตกลงกับประเทศ เพื่อนบ้านในการสร้างความเข้มแข็งทางเศรษฐกิจตามแนวชายแดนและแนวระเบียงเศรษฐกิจ

➔ **ทิศทางการพัฒนากลุ่มจังหวัดและจังหวัด**

(๑) กลุ่มภาคตะวันออกเฉียงเหนือตอนบน ๑ ประกอบด้วย อุดรธานี หนองคาย หนองบัวลำภู และเลย) เน้นการฟื้นฟูระบบนิเวศน์เพื่อรักษาสมดุลธรรมชาติ การปรับโครงสร้างการผลิตด้านการเกษตร การส่งเสริมการค้า การลงทุนและการท่องเที่ยวเชื่อมโยงกับประเทศเพื่อนบ้าน

(๒) กลุ่มภาคตะวันออกเฉียงเหนือตอนบน ๒ ประกอบด้วย สกลนคร นครพนม และมุกดาหาร เน้นให้ความสำคัญกับความร่วมมือทางเศรษฐกิจกับประเทศเพื่อนบ้าน เพิ่มประสิทธิภาพการผลิตสินค้าการเกษตร ส่งเสริมพื้นที่ชลประทาน การทำปศุสัตว์โดยเฉพาะโคนม

(๓) กลุ่มภาคตะวันออกเฉียงเหนือตอนกลาง ประกอบด้วย ขอนแก่น กาฬสินธุ์ มหาสารคาม และร้อยเอ็ด เน้นการพัฒนาโครงสร้างพื้นฐานของเมืองรองรับการเป็นศูนย์กลางการค้าบริการ และการลงทุนของภาค การใช้ประโยชน์พื้นที่ชลประทานให้เกิดประโยชน์สูงสุด การทำการเกษตรก้าวหน้า การเตรียมการรองรับ อุตสาหกรรมพลังงานทดแทน (Ethanol) ควบคู่กับการเพิ่มประสิทธิภาพการผลิต

(๔) กลุ่มภาคตะวันออกเฉียงเหนือตอนล่าง ๑ ประกอบด้วย นครราชสีมา ชัยภูมิ บุรีรัมย์ สุรินทร์ มุ่งเน้นการพัฒนาระบบชลประทานให้เต็มศักยภาพ การเตรียมการรองรับอุตสาหกรรมพลังงาน

ทดแทน (Ethanol) พัฒนาการท่องเที่ยวทั้งการท่องเที่ยวเชิงนิเวศน์และอารยธรรมชมด้วยการสร้างคุณค่าเพิ่ม และพัฒนาเส้นทาง

(๕) กลุ่มภาคตะวันออกเฉียงเหนือตอนล่าง ๒ ประกอบด้วย อุบลราชธานี ศรีสะเกษ ยโสธร และอำนาจเจริญ มุ่งเน้นการพัฒนาแหล่งน้ำ และระบบบริหารจัดการเพื่อแก้ไขปัญหาน้ำท่วมและขาดแคลนน้ำ การสร้างงานและรายได้จากการท่องเที่ยวให้มากขึ้น

#### โครงการที่สำคัญ (Flagship Project)

- (๑) โครงการผลิตข้าวหอมมะลิอินทรีย์ในทุ่งกุลาร้องไห้เพื่อการส่งออก
- (๒) โครงการพัฒนาเมืองมุกดาหารเป็นประตูสู่อินโดจีน
- (๓) โครงการพัฒนาเส้นทางท่องเที่ยวอารยธรรมขอม
- (๔) โครงการจัดการผลิตเอทานอลในภาคอีสาน
- (๕) โครงการยกมาตรฐานการเรียนการสอนด้วยระบบศึกษาทางไกล
- (๖) โครงการเกษตรยั่งยืนเพื่อชุมชนเข้มแข็ง
- (๗) โครงการฟื้นฟูลุ่มน้ำชีตอนบนและลุ่มน้ำมูลตอนบนแบบบูรณาการเพื่อการผลิตที่ยั่งยืน

#### ➔ แผนพัฒนากลุ่มจังหวัด

แผนพัฒนากลุ่มจังหวัดภาคตะวันออกเฉียงเหนือตอนบน ๒ (สกลนคร นครพนม มุกดาหาร) ระยะ ๕ ปี พ.ศ. ๒๕๖๑ – ๒๕๖๕ (ฉบับทบทวน) รอบปี พ.ศ.๒๕๖๓

วิสัยทัศน์ กลุ่มจังหวัดภาคตะวันออกเฉียงเหนือตอนบน ๒

“สังคมเข้มแข็ง เศรษฐกรรมนำการพัฒนา เส้นทางการค้าการท่องเที่ยวสู่ประเทศเพื่อนบ้าน และจีนตอนใต้”

เป้าประสงค์รวม “สังคมเข้มแข็ง เศรษฐกิจก้าวหน้า การค้ามั่นคง ท่องเที่ยวยั่งยืน”

ประเด็นยุทธศาสตร์การพัฒนา ๔ ด้านได้แก่

ประเด็นยุทธศาสตร์ที่ ๑ เพิ่มมูลค่าผลผลิตการเกษตร และพัฒนาอุตสาหกรรม

ประเด็นยุทธศาสตร์ที่ ๒ การพัฒนาและเชื่อมโยงแหล่งท่องเที่ยว

ประเด็นยุทธศาสตร์ที่ ๓ การพัฒนาการค้า ความสัมพันธ์กับประเทศเพื่อนบ้านและจีนตอนใต้

ประเด็นยุทธศาสตร์ที่ ๔ การพัฒนาสังคมให้เข้มแข็งและอนุรักษ์ทรัพยากรธรรมชาติ

#### ➔ แผนพัฒนาจังหวัด

วิสัยทัศน์ “เมืองน่าอยู่ เศรษฐกิจสู่อาเซียนและจีนตอนใต้-ตะวันออก”

เป้าประสงค์รวม “เมืองแห่งความสุขและคุณภาพชีวิตที่ดี ต้นแบบการพัฒนาเศรษฐกิจเป็นมิตรกับสิ่งแวดล้อมและสังคมคุณภาพตามปรัชญาของเศรษฐกิจพอเพียงอย่างยั่งยืน”

ประเด็นยุทธศาสตร์การพัฒนาจังหวัดนครพนม ๕ ยุทธศาสตร์

ยุทธศาสตร์ที่ ๑ การพัฒนาการค้าและการลงทุน

ยุทธศาสตร์ที่ ๒ การพัฒนาและส่งเสริมการท่องเที่ยว

ยุทธศาสตร์ที่ ๓ การพัฒนาการเกษตรและอุตสาหกรรมเกษตรเป็นมิตรกับสิ่งแวดล้อม

ยุทธศาสตร์ที่ ๔ การพัฒนาสังคมและคุณภาพชีวิตเพื่อสร้างสุขอย่างยั่งยืน

ยุทธศาสตร์ที่ ๕ การรักษาความมั่นคงชายแดน

## ๑.๔ ยุทธศาสตร์การพัฒนาขององค์กรปกครองส่วนท้องถิ่นในเขตจังหวัด

วิสัยทัศน์ “เมืองน่าอยู่ เศรษฐกิจสู่อาเซียนและจีนตอนใต้ ภายใต้ปรัชญาของเศรษฐกิจ

พอเพียง”

### พันธกิจ

๑. ส่งเสริมภูมิปัญญาท้องถิ่นและการดำเนินชีวิตตามหลักปรัชญาเศรษฐกิจพอเพียง
๒. พัฒนาเครือข่ายระบบคมนาคมขนส่ง ระบบบริการสาธารณะ ระบบสิ่งแวดล้อม และระบบป้องกันและบรรเทาสาธารณภัยให้ได้ มาตรฐาน มีประสิทธิภาพ
๓. พัฒนาเศรษฐกิจชุมชน โดยเชื่อมโยงการค้า การลงทุน การบริการ และการท่องเที่ยว
๔. พัฒนา ส่งเสริมและสนับสนุนการจัดการศึกษา การสาธารณสุข การกีฬา วิทยการจรรยา ศาสนา ศิลปวัฒนธรรม และจารีตประเพณี
๕. ส่งเสริมและพัฒนาด้านการเกษตรให้ได้มาตรฐาน รวมทั้งการส่งเสริมด้านการตลาดแก่สินค้าการเกษตร

๖. ป้องกัน บำบัด แก้ไข ปัญหายาเสพติดอย่างมีส่วนร่วม
๗. อนุรักษ์และบำรุงรักษาทรัพยากรธรรมชาติและสิ่งแวดล้อมให้ยั่งยืนโดยมีส่วนร่วมจากทุก

ภาคส่วน

๘. พัฒนาและส่งเสริม/สนับสนุนความสัมพันธ์กับประเทศเพื่อนบ้าน

### เป้าประสงค์


๑. ประชาชนมีอาชีพ และมีรายได้ในการดำรงชีวิตอย่างพอเพียง
๒. ประชาชนได้รับการบริการด้านสาธารณสุขปโภค สาธารณูปการพื้นฐานอย่างทั่วถึง สะดวก และปลอดภัย
๓. ประชาชนมีคุณภาพชีวิตที่ดี
๔. ประชาชนมีส่วนร่วมในการพัฒนาท้องถิ่นทุก ๆ ด้าน
๕. ลดปัญหามลภาวะเป็นพิษ และการใช้ทรัพยากรธรรมชาติ ที่มีอยู่อย่างสมดุล และยั่งยืน
๖. ประชาชนในท้องถิ่นมีความสัมพันธ์ที่ดีกับประเทศเพื่อนบ้าน

### ประเด็นยุทธศาสตร์การพัฒนา

๑. ยุทธศาสตร์การพัฒนาทรัพยากรมนุษย์
๒. ยุทธศาสตร์การพัฒนาและส่งเสริมการท่องเที่ยว
๓. ยุทธศาสตร์พัฒนาการเกษตรและอุตสาหกรรมเกษตร
๔. ยุทธศาสตร์พัฒนาการค้าระหว่างประเทศ
๕. ยุทธศาสตร์การปรับสมดุลและเพิ่มประสิทธิภาพ การบริหารจัดการภาครัฐ
๖. ยุทธศาสตร์เมืองน่าอยู่

### ไทยแลนด์ ๔.๐ (THAILAND ๔.๐)

การจัดทำแผนพัฒนาท้องถิ่นต้องมีความสัมพันธ์กับไทยแลนด์ ๔.๐ โดยให้ความสำคัญกับการพัฒนาด้านเทคโนโลยีกลุ่มอาหาร เกษตรและเทคโนโลยีชีวภาพ กลุ่มสาธารณสุข สุขภาพ และเทคโนโลยีทางการแพทย์ กลุ่มเครื่องมือ อุปกรณ์อัจฉริยะ หุ่นยนต์ และระบบเครื่องกลที่ใช้ระบบอิเล็กทรอนิกส์ควบคุม กลุ่มดิจิทัล เทคโนโลยีอินเทอร์เน็ตที่เชื่อมต่อและบังคับอุปกรณ์ต่างๆ ปัญญาประดิษฐ์และเทคโนโลยีสมองกลฝังตัว กลุ่มอุตสาหกรรมสร้างสรรค์ วัฒนธรรม และบริการที่มีมูลค่าสูง โดยรายละเอียดไทยแลนด์ ๔.๐ มีดังนี้



ประเทศไทย ๔.๐ ถือเป็นการพัฒนา เครื่องยนต์เพื่อขับเคลื่อนการเติบโตทางเศรษฐกิจชุดใหม่ (New Engines of Growth) ด้วยการเปลี่ยนแปลง ความได้เปรียบเชิงเปรียบเทียบ ของประเทศที่มีอยู่ ๒ ด้าน คือ ความหลากหลายเชิงชีวภาพ และ ความหลากหลายเชิงวัฒนธรรม ให้เป็นความได้เปรียบในเชิงแข่งขัน โดยการเติมเต็มด้วย วิทยาการ ความคิดสร้างสรรค์ นวัตกรรม วิทยาศาสตร์ เทคโนโลยี การวิจัยและพัฒนา แล้วต่อยอดความได้เปรียบเชิงเปรียบเทียบเป็น ๕ กลุ่มเทคโนโลยีและอุตสาหกรรมเป้าหมาย ประกอบด้วย

**๑.กลุ่มอาหาร เกษตร และเทคโนโลยีชีวภาพ (Food, Agriculture & Bio-Tech)** อาทิ เทคโนโลยีการเกษตร (Agritech)เทคโนโลยีอาหาร (Foodtech) เป็นต้น

**๒. กลุ่มสาธารณสุข สุขภาพ และเทคโนโลยีทางการแพทย์ (Health, Wellness & Bio-Med)** อาทิ เทคโนโลยีสุขภาพ (Healthtech) เทคโนโลยีการแพทย์ (Medtech) สปา (Spa) เป็นต้น

**๓. กลุ่มเครื่องมือ อุปกรณ์อัจฉริยะ หุ่นยนต์ และระบบเครื่องกลที่ใช้ระบบอิเล็กทรอนิกส์ควบคุม (Smart Devices, Robotics & Mechatronics)** อาทิ เทคโนโลยีหุ่นยนต์ (Robotech) เป็นต้น

**๔. กลุ่มดิจิทัล เทคโนโลยีอินเทอร์เน็ตที่เชื่อมต่อและบังคับอุปกรณ์ต่างๆ ปัญญาประดิษฐ์และเทคโนโลยีสมองกลฝังตัว (Digital, IOT, Artificial intelligence & Embedded Technology)** อาทิ เทคโนโลยีการเงิน (Fintech) อุปกรณ์เชื่อมต่อออนไลน์โดยไม่ต้องใช้คน (IoT) เทคโนโลยีการศึกษา (Edtech) อี-มาร์เก็ตเพลส (E-Market place) อี-คอมเมิร์ซ (E-Commerce) เป็นต้น

**๕. กลุ่มอุตสาหกรรมสร้างสรรค์ วัฒนธรรม และบริการที่มีมูลค่าสูง (Creative, Culture & High Value Services)** อาทิ เทคโนโลยีการออกแบบ (Designtech) ธุรกิจไลฟ์สไตล์ (Lifestyle Business) เทคโนโลยีการท่องเที่ยว (Traveltech) การเพิ่มประสิทธิภาพการบริการ (Service Enhancing) เป็นต้น

## ๒. ยุทธศาสตร์ขององค์การบริหารส่วนตำบลพะทาย

### ๒.๑ วิสัยทัศน์

**“เศรษฐกิจพอเพียง รุ่งเรืองวัฒนธรรม เกษตรกรรมอินทรีย์ ชีวิตดีมีการศึกษา บนพื้นฐานการมีส่วนร่วมของประชาชน”**

### ๒.๒ ยุทธศาสตร์

๑. ยุทธศาสตร์การพัฒนาทรัพยากรมนุษย์
- ๒ ยุทธศาสตร์การพัฒนาและส่งเสริมการท่องเที่ยว
- ๓ ยุทธศาสตร์การพัฒนาการเกษตรและอุตสาหกรรมเกษตร
- ๔ ยุทธศาสตร์การพัฒนาการค้าผ่านแดน
- ๕ ยุทธศาสตร์การปรับสมดุลและเพิ่มประสิทธิภาพ การบริหารจัดการภาครัฐ
- ๖ ยุทธศาสตร์การพัฒนาเมืองน่าอยู่

### ๒.๓ เป้าประสงค์

- ๑.การคมนาคมมีความสะดวกและปลอดภัย
- ๒.ประชาชนมีคุณภาพชีวิตที่ดี
- ๓.ประชาชนในท้องถิ่นมีความสัมพันธ์ที่ดีกับประเทศเพื่อนบ้าน
- ๔.ประชาชนมีความปลอดภัยในชีวิตและทรัพย์สิน
- ๕.ประชาชนมีสุขภาพอนามัยที่สมบูรณ์
- ๖.ประชาชนได้รับการศึกษา เข้าถึงคุณธรรมจริยธรรมและการกีฬา
- ๗.ผู้สูงอายุ ผู้พิการ เด็ก สตรี และผู้ด้อยโอกาสได้รับการช่วยเหลือ
- ๘.ประชาชนมีงานทำและมีส่วนร่วมในการพัฒนาท้องถิ่น
- ๙.ทรัพยากรธรรมชาติและสิ่งแวดล้อมได้รับการดูแลรักษา
- ๑๐.ประชาชนได้รับบริการที่ดีจากองค์กรปกครองส่วนท้องถิ่น

### ๒.๔ ตัวชี้วัด

- ๑.จำนวนถนนที่เพิ่มขึ้นและได้รับการบำรุงรักษา
- ๒.จำนวนไฟฟ้าสาธารณะ ระบบประปา ได้รับการก่อสร้าง/บำรุงรักษาและเพิ่มขึ้น
- ๓.ร้อยละของผู้รับบริการให้มีความพึงพอใจต่อการบริการ
- ๔.ร้อยละของระบบจราจรที่ได้รับการพัฒนาอย่างทั่วถึง
- ๕.ระดับความสำเร็จของแหล่งน้ำที่ได้รับการพัฒนาสามารถกัก เก็บ น้ำได้เพิ่มขึ้น
- ๖.จำนวนที่เพิ่มขึ้นของประชาชนที่ได้รับการส่งเสริม สนับสนุน พัฒนาด้านการเกษตรและการแปรรูปสินค้า
- ๗.ร้อยละของจำนวนประชากรที่ได้รับฝึกอบรมการประกอบอาชีพ
- ๘.ร้อยละของจำนวนประชากรมีรายได้จากการจำหน่ายสินค้าเพิ่มมากขึ้น
- ๙.ร้อยละที่เพิ่มขึ้นของจำนวนประชาชนที่เข้าร่วมกิจกรรมส่งเสริมประเพณี ศาสนาและวัฒนธรรมท้องถิ่น
- ๑๐.ร้อยละของประชากรมีระบบบริการสุขภาพที่ดีมาตรฐานและทั่วถึง
- ๑๑.ระดับความสำเร็จของการจัดการศึกษา
- ๑๒.ร้อยละที่เพิ่มขึ้นของจำนวนเด็ก สตรี คนชรา ผู้ด้อยโอกาสคนพิการและผู้ป่วยเอดส์ที่ได้รับการสงเคราะห์

๑๓.จำนวนที่เพิ่มขึ้นของกิจกรรมที่ส่งเสริม สนับสนุนกีฬาและนันทนาการและจำนวนที่เพิ่มขึ้นของแหล่งท่องเที่ยวที่ได้รับการพัฒนา พื้นฟู

๑๔.ระดับความสำเร็จของประสิทธิภาพการบริหารจัดการสิ่งแวดล้อม ระบบบำบัดน้ำเสียและการบริหารการจัดการขยะ สิ่งปฏิกูล

๑๕.จำนวนประชาชนที่มีส่วนร่วมในการพัฒนาท้องถิ่น

๑๖.จำนวนบุคลากรของหน่วยงานที่ได้รับการอบรมเพิ่มพูนความรู้ในการปฏิบัติงาน

๑๗.จำนวนการให้บริการ การบริหารจัดการองค์กรที่มีประสิทธิภาพ โปร่งใส ตามหลักการบริหารกิจการบ้านเมืองที่ดีที่เพิ่มขึ้น

๑๘.ระดับความสำเร็จของชุมชนมีความเข้มแข็งและเป็นระเบียบเรียบร้อยขึ้น

## **๒.๕ คำเป้าหมาย**

๑.เพื่อก่อสร้างและซ่อมบำรุงโครงสร้างพื้นฐานในเขตองค์การบริหารส่วนตำบลให้มีความสะดวกและมาตรฐาน เพื่อสนับสนุนยุทธศาสตร์ด้านอื่น ๆ ให้ประสบความสำเร็จ โดยเฉพาะอย่างยิ่ง ด้านคมนาคมขนส่ง ด้านความสงบเรียบร้อย และความสงบสุขของประชาชนและด้านเศรษฐกิจ

๒.เพื่อสนับสนุนเสริมสร้างความเข้มแข็งของชุมชนทางเศรษฐกิจระดับบุคคล ครอบครัวและชุมชนท้องถิ่น โดยเฉพาะผลิตผลทางการเกษตรอินทรีย์และการแปรรูปสินค้าทางการเกษตร ให้มีความสามารถและทักษะในการพัฒนาฝีมือในการผลิตเพิ่มมูลค่าของสินค้าและสามารถขยายการตลาดไปสู่อาเซียน ซึ่งเป็นไปตามยุทธศาสตร์การพัฒนาและส่งเสริมการท่องเที่ยว ยุทธศาสตร์การพัฒนาการเกษตรและอุตสาหกรรมเกษตร และยุทธศาสตร์การพัฒนาการค้าผ่านแดน

๓.เพื่อเสริมสร้างทักษะของคนภายในชุมชนทั้งทางด้านจิตใจ ด้านการศึกษา ด้านสุขภาพอนามัย ด้านสวัสดิการและสังคม ด้านสาธารณสุข ด้านกีฬา ให้มีคุณภาพและพึ่งพาตนเองได้

๔.เพื่อสนับสนุนประชาชนทุกภาคส่วนให้มีส่วนร่วมในการพัฒนาและตรวจสอบการทำงานของภาครัฐและให้บรรจุแนวทางการดำเนินงานตามยุทธศาสตร์การบริหารราชการให้เป็นไปตามหลักการบริหารจัดการบ้านเมืองที่ดี

## **๒.๖ กลยุทธ์**

### **๑. ยุทธศาสตร์การพัฒนาทรัพยากรมนุษย์**

#### **กลยุทธ์**

๑ ส่งเสริมสนับสนุน คุณภาพชีวิตเด็ก สตรี ผู้สูงอายุ คนพิการและด้อยโอกาส

๒ ส่งเสริมสนับสนุนด้านการกีฬาและนันทนาการ

๓ ส่งเสริมสนับสนุนการจัดการศึกษาในทุกระดับและพัฒนาบุคลากรด้านการศึกษา

๔ ส่งเสริมและพัฒนาคุณภาพการศึกษา

๕ ส่งเสริมการมีส่วนร่วมของประชาชนในการพัฒนาท้องถิ่น

๖ การป้องกันการแพร่ระบาดของยาเสพติดให้โทษ

### **๒. ยุทธศาสตร์การพัฒนาและส่งเสริมการท่องเที่ยว**

#### **กลยุทธ์**

๑ สนับสนุนการพัฒนาบุคลากรด้านการท่องเที่ยว

๒ บริหารจัดการศิลปะ วัฒนธรรม และภูมิปัญญาท้องถิ่น

๓ ส่งเสริมการตลาดและการประชาสัมพันธ์ด้านการท่องเที่ยว

### ๓. ยุทธศาสตร์การพัฒนาการเกษตรและอุตสาหกรรมเกษตร

#### กลยุทธ์

๑ ส่งเสริมการพัฒนา และดูแลรักษาแหล่งน้ำธรรมชาติเพื่อให้มีน้ำเพื่อการเกษตร และเพียงพอต่อการอุปโภค บริโภค

๒ ส่งเสริมและสนับสนุนการผลิต การตลาด การลงทุน การพัฒนาอาชีพ สินค้าทางการเกษตร และวิสาหกิจชุมชน

#### ๔. ยุทธศาสตร์พัฒนาการค้าผ่านแดน

#### กลยุทธ์

๑ พัฒนาจุดผ่อนปรนเพื่ออำนวยความสะดวกในการส่งเสริมการค้าชายแดนผ่านจุดผ่อนปรน

๒ ส่งเสริมและพัฒนากลุ่มอาชีพ และผลิตภัณฑ์ชุมชน (OTOP) ให้มีคุณภาพ

#### ๕. ยุทธศาสตร์การปรับสมดุลและเพิ่มประสิทธิภาพ การบริหารจัดการภาครัฐ

#### กลยุทธ์

๑ มุ่งพัฒนาระบบบริหารจัดการ เพิ่มประสิทธิภาพการบริหารจัดการ โดยเสริมสร้างธรรมาภิบาลในการปฏิบัติราชการเพื่อให้บริการประชาชน

๒ พัฒนาระบบฐานข้อมูลและพัฒนาศูนย์กลางภาครัฐเพื่อเพิ่มประสิทธิภาพการบริหารงานขององค์กร-ปกครองส่วนท้องถิ่น

#### ๖. ยุทธศาสตร์การพัฒนาเมืองน่าอยู่

#### กลยุทธ์

๑ สนับสนุนการปรับปรุงและก่อสร้างถนน ทางระบายน้ำ สะพาน และโครงสร้างพื้นฐานที่จำเป็นพัฒนาระบบการขนส่ง (Logistics)

๒ แนวทางพัฒนา ส่งเสริมการติดตั้งสัญญาณไฟจราจร ป้ายบอกทาง ไฟส่องทางจราจร ขยายเขตไฟฟ้า ครอบคลุมอย่างทั่วถึง

๓ ส่งเสริมสนับสนุนการป้องกันและบรรเทาสาธารณภัย การรักษาความปลอดภัยในชีวิตและทรัพย์สิน

๔ การป้องกันและรักษาโรคติดต่อและโรคไม่ติดต่อแก่ประชาชน รวมทั้งพัฒนาระบบการแพทย์ฉุกเฉิน

๕ พัฒนาและส่งเสริมจัดการขยะมูลฝอย น้ำเสีย และมลพิษในชุมชน

#### ๒.๗ จุดยืนทางยุทธศาสตร์

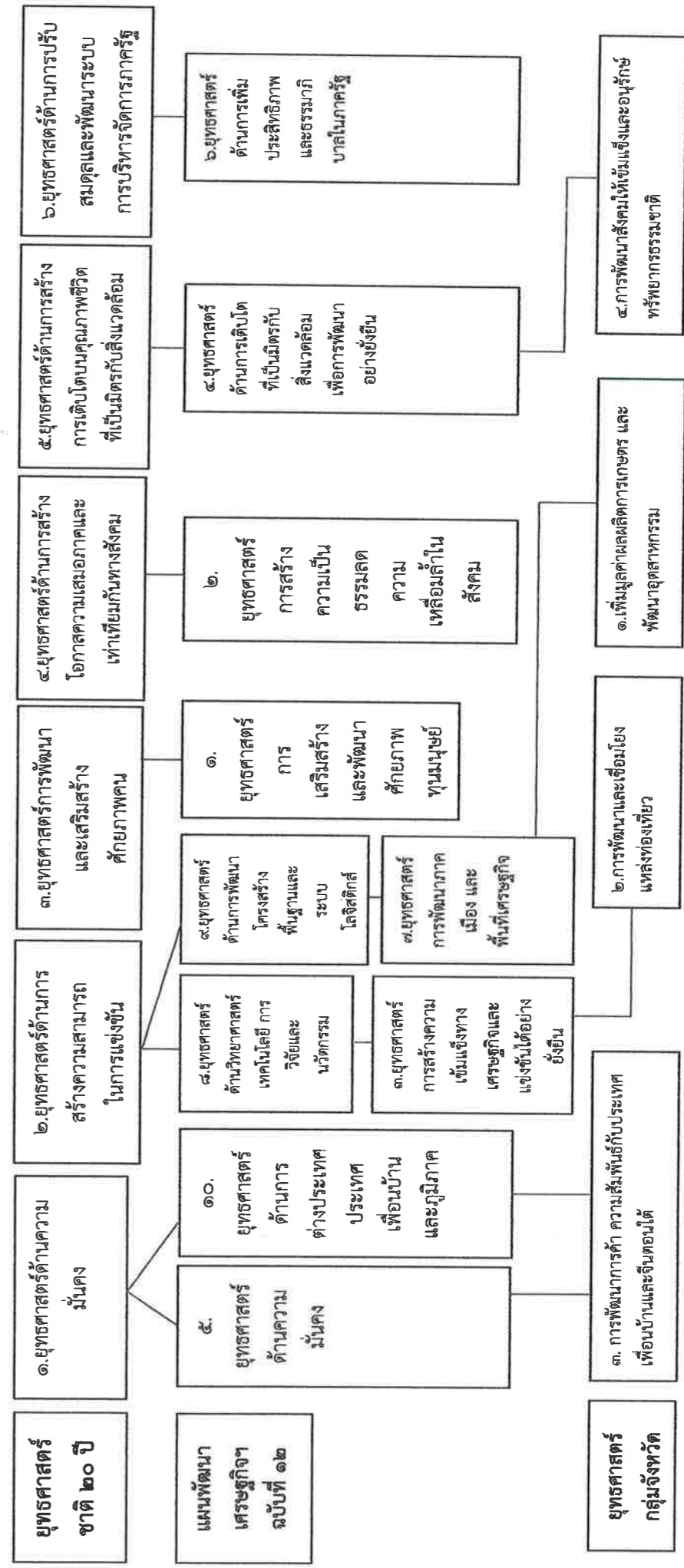
จุดยืนทางยุทธศาสตร์ (Positioning) ขององค์การบริหารส่วนตำบลพะทาย การกำหนดจุดยืนทางยุทธศาสตร์ (Positioning) ขององค์การบริหารส่วนตำบลพะทายกำหนดการพัฒนาที่ครอบคลุมกิจกรรมต่างๆขององค์การบริหารส่วนตำบลพะทายที่เกี่ยวข้องกับยุทธศาสตร์การพัฒนา จำนวน ๖ ยุทธศาสตร์ จึงได้กำหนดจุดยืนทางยุทธศาสตร์ (Positioning) คือ เศรษฐกิจและเกษตรกรรมก้าวหน้า สาธารณูปโภคขั้นพื้นฐานครอบคลุมทุกพื้นที่ ชุมชนมีรากฐานที่เข้มแข็ง

#### ๒.๘ ความเชื่อมโยงของยุทธศาสตร์ในภาพรวม

ในการจัดทำแผนพัฒนาท้องถิ่น (พ.ศ. ๒๕๖๖ – ๒๕๗๐) ขององค์การบริหารส่วนตำบลพะทาย มีความสอดคล้องกับยุทธศาสตร์การพัฒนาขององค์กรปกครองส่วนท้องถิ่นจังหวัด ยุทธศาสตร์จังหวัด ยุทธศาสตร์การพัฒนากลุ่มจังหวัด ยุทธศาสตร์การพัฒนาภาค แผนพัฒนาเศรษฐกิจและสังคมแห่งชาติ ฉบับที่ ๑๒ และ ยุทธศาสตร์ชาติ ๒๐ ปี ดังนี้



**๒.๘ ความเชื่อมโยงของยุทธศาสตร์ในภาพรวม**





จากประเด็นความเชื่อมโยงยุทธศาสตร์ที่สำคัญของแผนพัฒนาเศรษฐกิจและสังคมแห่งชาติฉบับที่ ๑๒ ยุทธศาสตร์ชาติ (๒๐ ปี) และยุทธศาสตร์จังหวัด จะเห็นได้ว่ามีความเชื่อมโยงกันอย่างชัดเจนในการนำมาเป็นแนวทางกำหนดประเด็นยุทธศาสตร์การพัฒนาขององค์กรปกครองส่วนท้องถิ่น ซึ่งการกำหนดประเด็นยุทธศาสตร์การพัฒนาที่ชัดเจนจะเป็นการเตรียมการพัฒนา เป็นการนำภูมิคุ้มกันที่มีอยู่พร้อมทั้งเร่งสร้างภูมิคุ้มกันใหม่ให้เข้มแข็งขึ้น เพื่อเตรียมความพร้อมคน สังคมและระบบเศรษฐกิจของชุมชนให้สามารถปรับตัวรองรับผลกระทบจากการสภาวะการเปลี่ยนแปลงได้อย่างเหมาะสมโดยให้ความสำคัญกับการพัฒนาคน สังคมเศรษฐกิจภายในชุมชนให้มีคุณภาพ ใช้ทรัพยากรที่มีอยู่ภายในชุมชนอย่างคุ้มค่าและเกิดประโยชน์สูงสุดรวมทั้งสร้างโอกาสทางเศรษฐกิจด้วยฐานความรู้ เทคโนโลยี นวัตกรรมและความคิดสร้างสรรค์ บนพื้นฐานการผลิตและการบริโภคที่เป็นมิตรต่อสิ่งแวดล้อมซึ่งจะนำไปสู่การพัฒนาเพื่อประโยชน์สุขที่ยั่งยืนของชุมชนตามหลักปรัชญาของเศรษฐกิจพอเพียง

### ๓. การวิเคราะห์เพื่อพัฒนาท้องถิ่น

#### ๓.๑ การวิเคราะห์กรอบการจัดทำยุทธศาสตร์ขององค์กรปกครองส่วนท้องถิ่น

ผลการวิเคราะห์ศักยภาพเพื่อประเมินสภาพการพัฒนาในปัจจุบันและโอกาสการพัฒนาในอนาคตของท้องถิ่นด้วยเทคนิค SWOT ANALYSIS การวิเคราะห์ศักยภาพเพื่อประเมินสภาพการพัฒนาในปัจจุบันและอนาคตขององค์การบริหารส่วนตำบลพะทาย วิเคราะห์ถึงโอกาสและภาวะคุกคามหรือข้อจำกัด อันเป็นสภาวะแวดล้อมภายนอกที่มีผลต่อการพัฒนาในด้านต่าง ๆ ของพื้นที่ รวมทั้งการวิเคราะห์ จุดอ่อน จุดแข็ง ของท้องถิ่น อันเป็นสภาวะแวดล้อมภายในท้องถิ่น โดยใช้เทคนิค SWOT analysis การพิจารณาถึงปัจจัยภายใน ได้แก่ จุดแข็ง (Strength = S), จุดอ่อน (Weakness = W) และปัจจัยภายนอก ได้แก่ โอกาส (Opportunity = O), อุปสรรค (Threat = T) เป็นเครื่องมือ ซึ่งการวิเคราะห์ศักยภาพเพื่อประเมินสถานการณ์การพัฒนาในปัจจุบัน และโอกาสการพัฒนาในอนาคตขององค์การบริหารส่วนตำบลพะทาย ดังนี้

จุดแข็ง (Strength)	จุดอ่อน (Weak)	โอกาส(Opportunity)	อุปสรรค (Threat)
๑. เป็นที่ตั้งจุดผ่อนปรนชั่วคราว ส่งผลให้การค้าขายระหว่างประเทศมีมูลค่าสูง	๑. เป็นเส้นทางค้าขายยาเสพติด	๑. รัฐบาลจังหวัดอำนาจนโยบายในการส่งเสริมการค้าการลงทุนและการท่องเที่ยว ตลอดจนการเสริมสร้างควมมั่นคงชายแดน	๑. การแก้ไขปัญหาเสพติดตลอดจนการจัดตั้งจุดผ่านแดนถาวรเป็นการแก้ไขปัญหาระยะยาวและใช้งบประมาณสูง
๒. หมู่ที่ ๑,๗,๘,๑๐ เป็นที่ราบลุ่มติดแม่น้ำโขงเหมาะสำหรับการเกษตร	๒. น้ำท่วมซ้ำซากในฤดูฝน	๒. รัฐบาลจังหวัดอำนาจนโยบายในการแก้ไขปัญหาความยากจน	๒. การแก้ไขปัญหาซ้ำซากทั้งระบบเป็นการแก้ไขปัญหาระยะยาวและใช้งบประมาณสูง
๓. มีประเพณีไทสี่ที่สืบทอดมายาวนานและมีชื่อเสียง	๓. ขาดการส่งเสริมและประชาสัมพันธ์อย่างจริงจังและต่อเนื่อง	๓. รัฐบาลจังหวัดอำนาจนโยบายในการส่งเสริมการค้าการลงทุนและการท่องเที่ยว	๓. การส่งเสริมการท่องเที่ยวทางประเพณี ต้องใช้เวลาและงบประมาณสูง
๔. เส้นทางคมนาคมในตำบลเป็นเส้นทางที่สามารถเดินทางไปได้หลายอำเภอ	๔. เส้นทางบางสายยังไม่ได้รับการปรับปรุงซ่อมแซมให้สามารถใช้การได้สะดวก	๔. จังหวัดมีแผนยุทธศาสตร์จังหวัดในการพัฒนาเส้นทาง การท่องเที่ยว	๔. เส้นทางในพื้นที่อยู่ในความรับผิดชอบของหลายหน่วยงาน
๕. ประชาชนส่วนใหญ่ให้ความร่วมมือในการจัดกิจกรรม	๕. ประชาชนในพื้นที่จะมองการพัฒนาในรูปแบบเฉพาะกลุ่มของตนเอง	๕. จังหวัดมีแผนยุทธศาสตร์ในการสร้างความเข้มแข็งของประชาชนชุมชนและสังคม	๕. การรวมกลุ่มไม่เข้มแข็งยั่งยืน

การวิเคราะห์ศักยภาพเพื่อประเมินสถานภาพการพัฒนาท้องถิ่นในปัจจุบัน เป็นการประเมินโดยวิเคราะห์ถึงโอกาสและภาวะคุกคามหรือข้อจำกัด อันเป็นสภาวะแวดล้อมภายนอกที่มีผลต่อการพัฒนาต่างๆ ของท้องถิ่น รวมทั้งการวิเคราะห์จุดแข็ง จุดอ่อนของท้องถิ่น อันเป็นสภาวะแวดล้อมภายในของท้องถิ่น ซึ่งทั้งหมดเป็นการประเมินสถานภาพของท้องถิ่นในปัจจุบันโดยเป็นการตอบคำถามว่า “ปัจจุบันท้องถิ่นมีสถานภาพการพัฒนาอยู่จุดไหน” สำหรับใช้เป็นประโยชน์ในการกำหนดการดำเนินงานในอนาคตต่อไป ทั้งนี้โดยใช้เทคนิค SWOT analysis การพิจารณาถึงปัจจัยภายใน ได้แก่จุดแข็ง (Strength - S) จุดอ่อน (Weak - W) และปัจจัยภายนอก ได้แก่ โอกาส(Opportunity - O) และอุปสรรค (Threat - T) เป็นเครื่องมือ

แนวทางการพัฒนา	จุดแข็ง / โอกาส	จุดอ่อน/อุปสรรค
ด้านเศรษฐกิจ	<p><b>จุดแข็ง</b></p> <ul style="list-style-type: none"> <li>- การเกษตรที่เป็นฐานหลักที่สามารถรองรับวิกฤตเศรษฐกิจได้ เป็นแหล่งตลาดที่สำคัญ</li> <li>- มีภูมิประเทศและภูมิอากาศรวมทั้งสภาวะแวดล้อมที่เหมาะสมแก่การทำเกษตร</li> <li>- มีโครงสร้างการคมนาคมขนส่งสามารถติดต่อได้ตลอดพื้นที่ทั้งจังหวัดมีถนนสายหลักตัดผ่าน</li> <li>- มีความร่วมมือกันทุกฝ่ายไม่มีความขัดแย้งกันเองในชุมชน เป็นต้น</li> <li>- มีแหล่งเพาะปลูกยางพาราที่ได้รับรองคุณภาพจากหน่วยงานต่าง ๆ</li> </ul> <p><b>โอกาส</b></p> <ul style="list-style-type: none"> <li>- รัฐบาลมีนโยบายส่งเสริมสนับสนุนการพัฒนาเส้นทางคมนาคมรถไฟเส้นทางขนส่งสินค้าและก่อสร้างคลังสินค้าทางรถไฟ</li> <li>- ภาวะวิกฤตด้านอาหารโลกทำให้รัฐบาลให้ความสนใจและสนับสนุนส่งเสริมการปลูกพืชที่เป็นอาหารเพิ่มมากขึ้น</li> </ul>	<p><b>จุดอ่อน</b></p> <ul style="list-style-type: none"> <li>- ขาดการรวมกลุ่มที่เข้มแข็งเพื่อร่วมกันเป็นกลุ่มผู้ผลิตบางกลุ่ม</li> <li>- ปัญหาหนี้สินของเกษตรกร</li> <li>- แหล่งท่องเที่ยวมีน้อย ซึ่งขาดการปรับปรุงและส่งเสริม</li> <li>- เด็กและเยาวชนในพื้นที่ขาดโอกาสทางการศึกษาต่อในระดับที่สูงขึ้น</li> </ul> <p><b>อุปสรรค</b></p> <ul style="list-style-type: none"> <li>- สภาวะการณ์ทางเศรษฐกิจในระดับประเทศ ภูมิภาคส่งผลกระทบต่อการพัฒนาท้องถิ่น</li> </ul>
ด้านการศึกษา ศาสนา และวัฒนธรรม	<p><b>จุดแข็ง</b></p> <ul style="list-style-type: none"> <li>- มีวัฒนธรรม ประเพณีท้องถิ่น</li> <li>- ประชาชนมีส่วนร่วมในการสืบสานวัฒนธรรมประเพณีท้องถิ่น</li> <li>- มีศาสนาเป็นศูนย์รวมจิตใจประชาชนมีจิตใจโอบอ้อมอารีเอื้อเฟื้อเผื่อแผ่</li> <li>- มีสถานศึกษาในระดับประถมศึกษาในตำบลที่มีความพร้อมมีศักยภาพในการจัดการศึกษา</li> <li>- มีวัดเป็นสถานที่ที่สามารถพัฒนาและเสริมสร้างความพร้อมให้เป็นแหล่งวัฒนธรรม</li> <li>- มีปราชญ์และภูมิปัญญาท้องถิ่นจำนวนมากที่มีศักยภาพในการพัฒนา</li> </ul> <p><b>โอกาส</b></p> <ul style="list-style-type: none"> <li>- พ.ร.บ.การศึกษาแห่งชาติจะทำให้ภายในจังหวัดมีการจัดการศึกษาที่สอดคล้องกับความต้องการของท้องถิ่นต่างๆ ในเขตจังหวัด</li> <li>- รัฐบาลสนับสนุนให้แต่ละท้องถิ่นมีบทบาทในการอนุรักษ์ฟื้นฟู เผยแพร่ถ่ายทอดวัฒนธรรมประเพณี และภูมิปัญญาท้องถิ่นมากขึ้น</li> <li>- ภายในจังหวัดมีการศึกษาทุกระดับ</li> </ul>	<p><b>จุดอ่อน</b></p> <ul style="list-style-type: none"> <li>- คนบางกลุ่มขาดจริยธรรม คุณธรรม ขาดระเบียบวินัย</li> <li>- ค่านิยมยึดติดกับวัตถุสิ่งของและบริโภคนิยมเพื่อแย่งกระจายเพิ่มมากขึ้น</li> </ul> <p><b>อุปสรรค</b></p> <ul style="list-style-type: none"> <li>- สื่อต่างๆ เช่น โทรทัศน์ อินเทอร์เน็ต เข้ามีอิทธิพลต่อเด็กและเยาวชน ทำให้กระแสบริโภคนิยมและวัตถุนิยมรุนแรงมากขึ้นทำลายวิถีชีวิตดั้งเดิมของประชาชน</li> </ul>

แนวทางการพัฒนา	จุดแข็ง / โอกาส	จุดอ่อน / อุปสรรค
ด้านโครงสร้างพื้นฐาน	<p><b>จุดแข็ง</b></p> <ul style="list-style-type: none"> <li>- มีโครงข่ายการคมนาคมที่สามารถติดต่อได้ตลอดทั้งท้องถิ่น อำเภอและจังหวัด</li> </ul> <p><b>โอกาส</b></p> <ul style="list-style-type: none"> <li>- พ.ร.บ.การกระจายอำนาจแก่องค์กรปกครองส่วนท้องถิ่น พ.ศ.๒๕๔๒ ได้ทำให้ อบต. มีรายได้เพิ่มขึ้นในการนำไปพัฒนาโครงสร้างพื้นฐานรวมทั้งด้านอื่น ๆ</li> </ul>	<p><b>จุดอ่อน</b></p> <ul style="list-style-type: none"> <li>- การพัฒนาด้านโครงสร้างพื้นฐานเป็นไปอย่างล่าช้า เพราะมีงบประมาณจำกัดในการนำไปพัฒนา</li> </ul> <p><b>อุปสรรค</b></p> <ul style="list-style-type: none"> <li>- สภาพภูมิประเทศ ความเปลี่ยนแปลงจากสภาวะโลกร้อน การเกิดภัยธรรมชาติที่รุนแรงมากขึ้นส่งผลกระทบต่อระบบโครงสร้างพื้นฐาน ทำให้ถนนชำรุดเสื่อมโทรมเร็วกว่าปกติ</li> </ul>
ด้านสาธารณสุข	<p><b>จุดแข็ง</b></p> <ul style="list-style-type: none"> <li>- มีโรงพยาบาลประจำตำบลที่ใกล้และสะดวกและอาสาสมัครสาธารณสุขที่มีศักยภาพสามารถให้บริการด้านสาธารณสุขแก่ประชาชนได้ดีในระดับหนึ่ง</li> </ul> <p><b>โอกาส</b></p> <ul style="list-style-type: none"> <li>- ประชาชนสามารถเข้ารับการรักษาพยาบาลในโรงพยาบาลได้ง่ายเนื่องจากเป็นพื้นที่ไม่ห่างไกล</li> </ul>	<p><b>จุดอ่อน</b></p> <ul style="list-style-type: none"> <li>- ประชาชนบางกลุ่มไม่ใส่ใจสุขภาพอนามัยและอนามัยสิ่งแวดล้อม</li> </ul>
ด้านพัฒนาการเมืองและการบริหาร	<p><b>จุดแข็ง</b></p> <ul style="list-style-type: none"> <li>- ประชาชนมีความตื่นตัวและมีส่วนร่วมในกระบวนการพัฒนาท้องถิ่น มีการรวมกลุ่มในชุมชน</li> <li>- ประชาชนมีความตื่นตัวทางการเมือง</li> <li>- มีการนำเทคโนโลยีสมัยใหม่มาให้บริการอย่างรวดเร็ว ถูกต้องและเป็นธรรม</li> <li>- ผู้นำมีความรู้ความสามารถ มีภาวะความเป็นผู้นำ มีศักยภาพในการบริหารงาน</li> <li>- ประชาชนมีความจริงจังในการทำงาน มีความเป็นตัวของตัวเองสูง</li> </ul> <p><b>โอกาส</b></p> <ul style="list-style-type: none"> <li>- รัฐบาลเน้นการให้สิทธิเสรีภาพแก่ประชาชน ส่งเสริมการกระจายอำนาจสู่ท้องถิ่นและเปิดโอกาสการมีส่วนร่วมของประชาชน</li> </ul>	<p><b>จุดอ่อน</b></p> <ul style="list-style-type: none"> <li>- ประชาชนยังขาดความรู้กฎหมายที่เกี่ยวข้องกับประชาชน</li> <li>- ขาดบุคลากรผู้ปฏิบัติงานที่มีความรู้ความสามารถในบางสาขาของงาน</li> </ul>
ด้านพัฒนาสังคม	<p><b>จุดแข็ง</b></p> <ul style="list-style-type: none"> <li>- มีองค์กรชุมชน เช่น กรรมการหมู่บ้าน กลุ่มสตรี อสม./กองทุนหมู่บ้าน/อปพร.</li> </ul> <p><b>โอกาส</b></p> <ul style="list-style-type: none"> <li>- พ.ร.บ.กระจายอำนาจแก่องค์กรปกครองส่วนท้องถิ่น พ.ศ.๒๕๔๒ ได้ให้อำนาจหน้าที่ อบต. ในการจัดบริการสาธารณะทางด้านสวัสดิการสังคมและพัฒนาชุมชนกว้างขวางมากขึ้น</li> <li>- นโยบายรัฐบาลในการป้องกันและแก้ไขปัญหาเสพติดอย่างจริงจัง ซึ่งถือเป็นวาระแห่งชาติ</li> </ul>	<p><b>จุดอ่อน</b></p> <ul style="list-style-type: none"> <li>- ปัญหาความไม่ปลอดภัยในชีวิตและทรัพย์สิน</li> <li>- ปัญหาการพนัน</li> <li>- กลุ่มองค์กรต่างๆ ไม่เข้มแข็ง</li> <li>- การแพร่ระบาดของยาเสพติดในหมู่บ้าน</li> </ul>

แนวทางการพัฒนา	จุดแข็ง/โอกาส	จุดอ่อน/อุปสรรค
ด้านทรัพยากรธรรมชาติและสิ่งแวดล้อม	<p><b>จุดแข็ง</b></p> <ul style="list-style-type: none"> <li>- สภาพแวดล้อมยังมีสภาพที่ดีเนื่องจากยังไม่มีอุตสาหกรรมและชุมชนยังไม่หนาแน่น</li> </ul> <p><b>โอกาส</b></p> <ul style="list-style-type: none"> <li>- รัฐบาลมีนโยบายและให้ความสำคัญกับการอนุรักษ์ทรัพยากรธรรมชาติ รวมถึงการป้องกัน และแก้ไขปัญหาสีเขียว</li> </ul>	<p><b>จุดอ่อน</b></p> <ul style="list-style-type: none"> <li>- ประชาชนขาดจิตสำนึกในการรักษาทรัพยากรธรรมชาติและสิ่งแวดล้อม</li> <li>- การใช้ทรัพยากรไม่คุ้มค่า ทุ่มเทเพื่อ</li> </ul>

### ๓.๒ การประเมินสถานการณ์สภาพแวดล้อมภายนอกที่เกี่ยวข้อง

#### ๓.๒.๑) การเปลี่ยนแปลงในประเทศที่จะส่งผลกระทบต่อ อบต.

- รัฐธรรมนูญฉบับใหม่จะส่งผลกระทบต่อองค์กรปกครองส่วนท้องถิ่นอย่างไร
- แนวโน้มการยกฐานะจาก อบต. เป็นเทศบาลทั่วประเทศ
- แนวโน้มการควบรวมองค์กรปกครองส่วนท้องถิ่นที่มีพื้นที่ในตำบลเดียวกันให้มีองค์กรเดียว
- การเพิ่มขึ้นหรือลดลงของการจัดสรรเงินงบประมาณให้ อบต.

#### ๓.๒.๒) การเปลี่ยนแปลงในระดับภูมิภาคที่จะส่งผลกระทบต่อ อบต.

AEC หรือ Asean Economics Community คือการรวมตัวของชาติในอาเซียน ๑๐ ประเทศ โดยมี ไทย พม่า ลาว เวียดนาม มาเลเซีย สิงคโปร์ อินโดนีเซีย ฟิลิปปินส์ กัมพูชา บรูไน เพื่อที่จะให้มีผลประโยชน์ทางเศรษฐกิจร่วมกัน จะมีรูปแบบคล้ายๆ กลุ่ม Euro Zone นั้นเอง จะทำให้มีผลประโยชน์อำนาจต่อรองต่างๆ กับคู่ค้าได้มากขึ้น และการนำเข้า ส่งออกของชาติในอาเซียนก็จะเสรี ยกเว้นสินค้าบางชนิดที่แต่ละประเทศอาจจะขอไว้ไม่ลดภาษีนำเข้า (เรียกว่าสินค้าอ่อนไหว)

Asean จะรวมตัวเป็น ประชาคมเศรษฐกิจอาเซียนและมีผลเป็นรูปธรรม ณ วันที่ ๓๑ ธันวาคม ๒๕๕๘ ณ วันนั้นจะทำให้ภูมิภาคนี้เปลี่ยนแปลงไปอย่างมากโดย AEC Blueprint (แบบพิมพ์เขียว) หรือแนวทางที่จะให้ AEC เป็นไปคือ

๑. การเป็นตลาดและฐานการผลิตเดียวกัน
๒. การเป็นภูมิภาคที่มีขีดความสามารถในการแข่งขันสูง
๓. การเป็นภูมิภาคที่มีการพัฒนาทางเศรษฐกิจที่เท่าเทียมกัน
๔. การเป็นภูมิภาคที่มีการบูรณาการเข้ากับเศรษฐกิจโลก

จากการที่องค์การบริหารส่วนตำบลพะทายได้กำหนดยุทธศาสตร์การพัฒนา ไว้จำนวน ๖ ยุทธศาสตร์ ดังนั้น จึงวิเคราะห์การเปลี่ยนแปลงในระดับภูมิภาค หรือ การเข้าสู่ AEC ที่จะส่งผลกระทบต่อองค์การบริหารส่วนตำบลพะทาย ในยุทธศาสตร์ต่างๆ ดังนี้

#### ๑. ยุทธศาสตร์การพัฒนาทรัพยากรมนุษย์

ปัญหาสังคมจะรุนแรงถ้าไม่ได้รับการวางแผนที่ดี เนื่องจากจะมีขยะจำนวนมากมากขึ้นปัญหาการแบ่งชนชั้น ถ้าคนไทยทำงานกับคนต่างชาติที่ต่อยกว่า อาจมีการแบ่งชนชั้นกันได้ อาจมี พม่า ทวาย ลาว ทวาย กัมพูชา ทวาย ปัญหาอาชญากรรมจะรุนแรง สถิติการก่ออาชญากรรมจะเพิ่มขึ้นอย่างมากจากชนชั้นที่มีปัญหาคนจะทำผิดกฎหมายมากขึ้นเนื่องจากไม่รู้กฎหมาย

## การศึกษา

ภาษาอังกฤษยังเป็นภาษาที่คนไทยมีความเชี่ยวชาญในการสื่อสารน้อยกว่าประเทศอื่นๆ ในอาเซียน ดังนั้น องค์การบริหารส่วนตำบลพะทาย จึงได้เริ่มต้นสนับสนุน ส่งเสริมการนำครูชาวต่างชาติเข้ามา สอนภาษาอังกฤษโดยการให้อยู่กินกับชาวบ้าน โรงเรียนในพื้นที่ เพื่อนำร่องไปสู่โครงการอื่นๆ ในการเร่งรัด พัฒนาให้ประชาชนในพื้นที่มีทักษะในการสนทนาภาษาอังกฤษเพิ่มมากขึ้น

## ศาสนา

อาจเกิดความขัดแย้งในการเผยแพร่ศาสนาของชาวต่างชาติที่เดินทางเข้ามาในไทยมากขึ้น เช่น อาจมีการเผยแพร่ศาสนาคริสต์ ศาสนาอิสลาม อาจมีการกระทบกระทั่งกันระหว่างผู้นับถือศาสนาที่แตกต่างกัน เช่น ชาวคริสต์เดินมาท่องเที่ยวในวัดที่เป็นแหล่งท่องเที่ยวและมีการลบลู่อย่างรู้เท่าไม่ถึงการณ์ เป็นต้น

## วัฒนธรรม

ประชาสังคมและวัฒนธรรมอาเซียน (ASEAN SOCIO-CULTURAL COMMUNITY) มี แผนปฏิบัติการด้านสังคมและวัฒนธรรมอาเซียนระบุในแผนปฏิบัติการเวียงจันทน์ที่สำคัญ คือ การพัฒนามนุษย์ และการสร้างอัตลักษณ์อาเซียน ต้องสร้างความตระหนักรู้ถึงความแตกต่างในมรดกทางวัฒนธรรม เช่น มุสลิมมี อาหารที่เป็นข้อห้าม ตามธรรมเนียมบรูไนไม่มีการจับมือกับเพศตรงข้าม การใช้มือซ้ายในการส่งของหรือ นามบัตรให้แก่ชาวมุสลิมถือเป็นสิ่งไม่สุภาพ เป็นต้น

### ๒. ยุทธศาสตร์การพัฒนาและส่งเสริมการท่องเที่ยว

องค์การบริหารส่วนตำบลพะทาย ต้องเร่งบูรณาการร่วมกับแหล่งท่องเที่ยวในพื้นที่ รวมทั้ง ร่วมบูรณาการการทำงานกับรีสอร์ท ที่พักในพื้นที่ เพื่อพัฒนาไปสู่ความยั่งยืนของแหล่งท่องเที่ยวดังกล่าว

### ๓. ยุทธศาสตร์พัฒนาการเกษตรและอุตสาหกรรมเกษตร

การบุกเบิกพื้นที่ป่าอาจมีมากขึ้น ด้วยสาเหตุทั้งที่เกิดจากคนไทยและชาวต่างชาติ สาเหตุที่เกิด จากคนไทยคือการเพิ่มขึ้นของจำนวนประชากรทำให้ที่ทำกินไม่เพียงพอต่อความต้องการ หรือการขายที่ดินให้ นายทุนต่างชาติแล้วไม่มีที่ทำกินจึงต้องไปเปิดป่าใหม่ ส่วนสาเหตุจากชาวต่างชาติ อาจมีนายทุนเข้ามาทำลาย ทรัพยากรธรรมชาติและสิ่งแวดล้อม เช่น การตัดไม้เพื่อผลประโยชน์ทางเศรษฐกิจ หรือทรัพยากรธรรมชาติที่ สำคัญอื่นๆ มลพิษจากข้อเสียข้ามแดน เช่น อาจมีขยะข้ามแดน

### ๔. ยุทธศาสตร์พัฒนาการค้าผ่านแดน

ปัญหาสังคมจะรุนแรงถ้าไม่ได้รับการวางแผนที่ดี เนื่องจากจะมีขยะจำนวนมากขึ้น ปัญหา การแบ่งชนชั้น ถ้าคนไทยทำงานกับคนต่างชาติที่ด้อยกว่า อาจมีการแบ่งชนชั้นกันได้ อาจมี พม่าทาว์นลาว ทาว์นกัมพูชาทาว์นปัญหาอาชญากรรมจะรุนแรง สถิติการก่ออาชญากรรมจะเพิ่มขึ้นอย่างมากจากชนชั้นที่มี ปัญหาคนจะทำผิดกฎหมายมากขึ้นเนื่องจากไม่รู้กฎหมาย

### ๕. ยุทธศาสตร์การปรับสมดุลและเพิ่มประสิทธิภาพ การบริหารจัดการภาครัฐ

ด้านการเมืองในระดับชาติอาจยังความขัดแย้งด้านการเมืองระหว่างรัฐสมาชิกด้วยกันเอง รวมทั้งปัญหาการก่อการร้ายที่เป็นผลมาจากการเมือง ซึ่งประเทศใดประเทศหนึ่งไม่สามารถแก้ไขได้โดยลำพัง

การบริหารภาครัฐต้องเร่งรัดพัฒนาให้ตอบสนองการให้บริการ โดยเฉพาะอย่างยิ่งการ ให้บริการในด้านการอนุญาต อนุมัติ ต่างๆ ซึ่งต้องมีคู่มือภาษาอังกฤษ จีน เป็นต้น เพื่อสื่อสารกับชาวต่างชาติที่ ต้องการทำนิติกรรมต่างๆซึ่งเกี่ยวกับรัฐ เช่น การเสียภาษีบำรุงท้องที่ การเสียภาษีป้าย เป็นต้น อีกทั้งเจ้าหน้าที่ ภาครัฐจำเป็นต้องพัฒนาการใช้ภาษาอังกฤษให้อยู่ในระดับที่สื่อสารกับผู้ใช้บริการที่เป็นชาวต่างชาติ

## ๖. ยุทธศาสตร์การพัฒนาเมืองน่าอยู่

การเข้าสู่ประชาคมเศรษฐกิจอาเซียน (AEC) ของไทย ทำให้องค์กรปกครองส่วนท้องถิ่น โดยเฉพาะอย่างยิ่งองค์การบริหารส่วนตำบลพะทาย ต้องให้ความสำคัญกับการพัฒนาโครงสร้างพื้นฐานเพื่อรองรับการหลั่งไหลเข้ามาของประชากรประเทศเพื่อนบ้านไม่ว่าจะเข้ามาในฐานะนักท่องเที่ยว คนทำงาน หรือการอื่นใด การพัฒนาโครงสร้างพื้นฐานที่สำคัญ เช่น ถนน ป้ายจราจรที่มีภาษาอังกฤษและภาษาต่างประเทศที่จำเป็น เป็นต้น

การจัดระเบียบชุมชนสังคมและความสงบเรียบร้อยมากขึ้น เนื่องจากกฎหมายและวัฒนธรรมของแต่ละชนชาติอาจมีความแตกต่างกัน ดังนั้น อาจมีการฝ่าฝืนกฎหมายจากชาวต่างประเทศในไทยมากขึ้นทั้งโดยตั้งใจและความไม่รู้กฎหมาย อีกทั้ง อาจเกิดปัญหาอาชญากรรม ยาเสพติด เพิ่มขึ้นจากการหลั่งไหลของแรงงานต่างด้าวที่เข้ามาทำงานในไทยมากขึ้น

ปัญหาด้านสาธารณสุขที่สำคัญคงหนีไม่พ้น โรคติดต่อที่สำคัญ ไม่ว่าจะเป็น โรคเอดส์ ไข้เลือดออก SARs ไข้หวัดนกและโรคอื่นๆ ที่มีผลมาจากการเคลื่อนย้ายแรงงานเข้ามาในไทย การค้ามนุษย์ และการท่องเที่ยว มีความเสี่ยงต่อการปนเปื้อน การแพร่ระบาดของโรคศัตรูพืชและโรคระบาดสัตว์

### ส่วนที่ ๓

#### การนำแผนพัฒนาท้องถิ่นไปสู่การปฏิบัติ

##### ๑. ยุทธศาสตร์การพัฒนาและแผนงาน

ที่	ยุทธศาสตร์	ด้าน	แผนงาน	หน่วยงานรับผิดชอบหลัก	หน่วยงานสนับสนุน
๑	ยุทธศาสตร์การพัฒนาทรัพยากรมนุษย์	ด้านบริหารทั่วไป ด้านบริการชุมชนและสังคม	แผนงานบริหารงานทั่วไป แผนงานการรักษาความสงบภายใน แผนงานการศึกษา แผนงานสังคมสงเคราะห์ แผนงานการศาสนา วัฒนธรรมและนันทนาการ แผนงานงบกลาง	สำนักปลัด/ กองการศึกษา/ กองสวัสดิการสังคม	พ.ม.จ./กระทรวง/ การศึกษา/ กระทรวง วัฒนธรรม
๒	ยุทธศาสตร์การพัฒนาและส่งเสริมการท่องเที่ยว	ด้านการค้าบริการอื่น ด้านบริการชุมชนและสังคม	แผนงานการศาสนา วัฒนธรรมและนันทนาการ แผนงานการศาสนา วัฒนธรรมและนันทนาการ	สำนักปลัด/ กองการศึกษา/ กองสวัสดิการสังคม	/กระทรวง/ การศึกษา/ กระทรวง วัฒนธรรม/ กระทรวงการ ท่องเที่ยว/กรม ส่งเสริมฯ
๓	ยุทธศาสตร์พัฒนาการเกษตรและอุตสาหกรรมเกษตร	ด้านบริหารทั่วไป ด้านเศรษฐกิจ	แผนงานสร้างความเข้มแข็งของชุมชน แผนงานการเกษตร	สำนักปลัด	กรมส่งเสริมฯ/กรม ชล/กรมทรัพย์/ อบจ./เกษตร อำเภอ

ที่	ยุทธศาสตร์	ด้าน	แผนงาน	หน่วยงาน รับผิดชอบหลัก	หน่วยงาน สนับสนุน
๔	ยุทธศาสตร์พัฒนาการค้าผ่านแดน	ด้านบริหารทั่วไป	แผนงานสร้างความเข้มแข็งของชุมชน	สำนักปลัด/กองช่าง	กรมส่งเสริมการค้า ปกครองท้องถิ่น/ อบจ.
๕	ยุทธศาสตร์การปรับปรุงและเพิ่มประสิทธิภาพการบริหารจัดการภาครัฐ	ด้านบริหารทั่วไป ด้านบริการชุมชนและสังคม	แผนงานบริหารงานทั่วไป แผนงานการพาณิชย์	สำนักปลัด/กอง คลัง/กองช่าง/กอง การศึกษา/กอง สวัสดิการสังคม	กรมส่งเสริมการค้า ปกครองท้องถิ่น
๖	ยุทธศาสตร์การพัฒนาเมืองน่าอยู่	ด้านบริหารทั่วไป ด้านบริการชุมชนและสังคม	แผนงานบริหารงานทั่วไป แผนงานการรักษาสภาพความสงบภายใน แผนงานสาธารณสุข แผนงานเกษตรและชุมชน แผนงานการพาณิชย์ แผนงานงบกลาง	สำนักปลัด/กอง คลัง/กองช่าง/กอง การศึกษา/กอง สวัสดิการสังคม	กรมส่งเสริมการค้า ปกครองท้องถิ่น/ อบจ./โยธาธิการฯ/ กระทรวง สาธารณสุข/ปภ./ กรมทรัพย์/กรม ชลประทาน

บัญชีสรุปโครงการพัฒนา

แผนพัฒนาท้องถิ่น (พ.ศ.๒๕๖๑ - ๒๕๖๕)

องค์การบริหารส่วนตำบลพะทาย อำเภอท่าอุเทน จังหวัดนครพนม

แบบ ผ.๐๑

ยุทธศาสตร์	ปี ๒๕๖๖		ปี ๒๕๖๗		ปี ๒๕๖๘		ปี ๒๕๖๙		ปี ๒๕๗๐		รวม ๕ ปี	
	จำนวนโครงการ	งบประมาณ (บาท)	จำนวนโครงการ	งบประมาณ (บาท)	จำนวนโครงการ	งบประมาณ (บาท)	จำนวนโครงการ	งบประมาณ (บาท)	จำนวนโครงการ	งบประมาณ (บาท)	จำนวนโครงการ	งบประมาณ (บาท)
	๑) ยุทธศาสตร์การพัฒนาทรัพยากรมนุษย์	๒	๕๓๐,๐๐๐	๒	๕๓๐,๐๐๐	-	-	๓	๑,๔๑๐,๐๐๐	๑	๑๐,๐๐๐	๘
๑.๑ แผนงานบริหารงานทั่วไป	๒	๘๐๐,๐๐๐	๒	๘๕๐,๐๐๐	๒	๓๕๐,๐๐๐	๒	๓๕๐,๐๐๐	๒	๓๕๐,๐๐๐	๑๐	๒,๗๐๐,๐๐๐
๑.๒ แผนงานการรักษาความสงบภายใน	๑๓	๑๓,๗๐๐,๐๐๐	๑๒	๑๓,๓๐๐,๐๐๐	๑๑	๑๓,๑๖๐,๐๐๐	๙	๑๔,๐๖๐,๐๐๐	๘	๑๔,๐๖๐,๐๐๐	๕๓	๖๘,๒๘๐,๐๐๐
๑.๓ แผนงานการศึกษา	๒	๒๕๐,๐๐๐	๒	๒๕๐,๐๐๐	๒	๒๕๐,๐๐๐	๒	๒๕๐,๐๐๐	๒	๒๕๐,๐๐๐	๑๐	๑,๒๕๐,๐๐๐
๑.๔ แผนงานส่งเสริมสุขภาพ	๔	๑,๐๕๐,๐๐๐	๔	๑,๐๐๐,๐๐๐	๓	๑,๐๐๐,๐๐๐	๔	๑,๐๐๐,๐๐๐	๓	๑,๐๐๐,๐๐๐	๑๘	๕,๐๕๐,๐๐๐
๑.๕ แผนงานการศึกษา วัฒนธรรม และ นันทนาการ	๓	๕,๖๐๐,๐๐๐	๓	๕,๘๐๐,๐๐๐	๓	๖,๔๐๐,๐๐๐	๓	๖,๘๐๐,๐๐๐	๓	๗,๑๐๐,๐๐๐	๑๕	๓๑,๗๐๐,๐๐๐
๑.๖ แผนงานงบกลาง	๒๖	๒๑,๙๓๐,๐๐๐	๒๕	๒๑,๙๓๐,๐๐๐	๒๑	๒๑,๑๖๐,๐๐๐	๒๓	๒๓,๘๗๐,๐๐๐	๑๙	๒๒,๗๗๐,๐๐๐	๑๑๕	๑๑๑,๕๖๐,๐๐๐
๒) ยุทธศาสตร์การพัฒนาและส่งเสริมการท่องเที่ยว	๗	๑,๐๖๐,๐๐๐	๗	๑,๑๑๐,๐๐๐	๗	๑,๑๓๐,๐๐๐	๗	๑,๑๓๐,๐๐๐	๗	๑,๑๓๐,๐๐๐	๓๕	๕,๕๖๐,๐๐๐
๒.๑ แผนงานการศึกษา วัฒนธรรม และ นันทนาการ	-	-	-	-	-	-	-	-	-	-	๑	๒,๐๐๐,๐๐๐
๒.๒ แผนงานเกษตรและชุมชน	๗	๑,๐๖๐,๐๐๐	๗	๑,๑๑๐,๐๐๐	๗	๑,๑๓๐,๐๐๐	๗	๑,๑๓๐,๐๐๐	๗	๑,๑๓๐,๐๐๐	๓๖	๗,๕๖๐,๐๐๐
รวม												

ยุทธศาสตร์	ปี ๒๕๖๖		ปี ๒๕๖๗		ปี ๒๕๖๘		ปี ๒๕๖๙		ปี ๒๕๗๐		รวม ๕ ปี		
	จำนวนโครงการ	งบประมาณ (บาท)	จำนวนโครงการ	งบประมาณ (บาท)	จำนวนโครงการ	งบประมาณ (บาท)	จำนวนโครงการ	งบประมาณ (บาท)	จำนวนโครงการ	งบประมาณ (บาท)	จำนวนโครงการ	งบประมาณ (บาท)	รวมงบประมาณ (บาท)
<b>๓) ยุทธศาสตร์การพัฒนาการเกษตรและอุตสาหกรรมเกษตร</b>													
๓.๑ แผนงานสร้างความเข้มแข็งของชุมชน	๒	๑,๒๐๐,๐๐๐	๒	๑,๒๐๐,๐๐๐	๒	๑,๔๐๐,๐๐๐	๒	๑,๔๐๐,๐๐๐	๒	๑,๔๐๐,๐๐๐	๑๐	๖,๖๐๐,๐๐๐	
๓.๒ แผนงานการเกษตร	๒	๓๐๐,๐๐๐	๑	๕๐,๐๐๐	๑	๕๐,๐๐๐	๑	๓๐,๐๐๐	๑	๓๐,๐๐๐	๖	๕๓๐,๐๐๐	
<b>รวม</b>	<b>๔</b>	<b>๑,๕๐๐,๐๐๐</b>	<b>๓</b>	<b>๑,๕๕๐,๐๐๐</b>	<b>๓</b>	<b>๑,๕๕๐,๐๐๐</b>	<b>๓</b>	<b>๑,๕๕๐,๐๐๐</b>	<b>๓</b>	<b>๑,๕๕๐,๐๐๐</b>	<b>๑๖</b>	<b>๗,๑๑๐,๐๐๐</b>	
<b>๔) ยุทธศาสตร์การพัฒนาการค้าผ่านแดน</b>													
๔.๑ แผนงานสร้างความเข้มแข็งของชุมชน	๒	๔๐๐,๐๐๐	๔	๘๐๐,๐๐๐	๔	๘๐๐,๐๐๐	๒	๔๐๐,๐๐๐	๒	๔๐๐,๐๐๐	๑๓	๒,๘๐๐,๐๐๐	
<b>รวม</b>	<b>๒</b>	<b>๔๐๐,๐๐๐</b>	<b>๔</b>	<b>๘๐๐,๐๐๐</b>	<b>๔</b>	<b>๘๐๐,๐๐๐</b>	<b>๒</b>	<b>๔๐๐,๐๐๐</b>	<b>๒</b>	<b>๔๐๐,๐๐๐</b>	<b>๑๓</b>	<b>๒,๘๐๐,๐๐๐</b>	
<b>๕) ยุทธศาสตร์การปรับสมดุลและเพิ่มประสิทธิภาพ การบริหารจัดการภาครัฐ</b>													
๕.๑ แผนงานบริหารงานทั่วไป	๑๑	๓,๖๙๐,๐๐๐	๑๐	๓,๓๐๐,๐๐๐	๑๐	๓,๓๐๐,๐๐๐	๘	๑,๐๔๕,๐๐๐	๘	๑,๐๔๕,๐๐๐	๘	๑๐,๑๒๕,๐๐๐	
๕.๒ แผนงานการพาณิชย์	๑	๕๐๐,๐๐๐	๑	๕๐๐,๐๐๐	๑	๕๐๐,๐๐๐	-	-	-	-	๒	๑,๐๐๐,๐๐๐	
<b>รวม</b>	<b>๑๒</b>	<b>๔,๑๙๐,๐๐๐</b>	<b>๑๑</b>	<b>๓,๘๐๐,๐๐๐</b>	<b>๑๑</b>	<b>๓,๘๐๐,๐๐๐</b>	<b>๘</b>	<b>๑,๐๔๕,๐๐๐</b>	<b>๘</b>	<b>๑,๐๔๕,๐๐๐</b>	<b>๑๐</b>	<b>๑๑,๑๒๕,๐๐๐</b>	
<b>๖) ยุทธศาสตร์เมืองน่าอยู่</b>													
๖.๑ แผนงานบริหารงานทั่วไป	๘	๖,๔๕๐,๐๐๐	๙	๖,๕๕๐,๐๐๐	๙	๖,๕๕๐,๐๐๐	๔	๓,๓๐๐,๐๐๐	๔	๓,๓๐๐,๐๐๐	๘	๒๖,๖๐๐,๐๐๐	
๖.๒ แผนงานการรักษาความสงบภายใน	๖	๑,๔๕๐,๐๐๐	๖	๑,๕๖๐,๐๐๐	๔	๙๖๐,๐๐๐	๔	๙๖๐,๐๐๐	๔	๙๖๐,๐๐๐	๒๔	๖,๓๙๐,๐๐๐	
๖.๓ แผนงานสาธารณสุข	๕	๕๗๐,๐๐๐	๕	๕๗๐,๐๐๐	๕	๕๗๐,๐๐๐	๕	๕๗๐,๐๐๐	๕	๕๗๐,๐๐๐	๒๕	๒,๕๕๐,๐๐๐	
๖.๔ แผนงานอุตสาหกรรมและการโยธา	๖๕	๑๐๓,๓๒๐,๐๐๐	๗๓	๑๒๖,๗๒๖,๐๐๐	๕๖	๑๒๖,๗๒๖,๐๐๐	๕๖	๑๒๖,๗๒๖,๐๐๐	๗๘	๑๒๖,๗๒๖,๐๐๐	๒๗๓	๒๓๗,๙๖๖,๐๐๐	
๖.๕ แผนงานการพาณิชย์	๔	๑,๗๖๐,๐๐๐	๔	๑,๗๖๐,๐๐๐	๖	๒,๒๖๐,๐๐๐	๘	๒,๒๖๐,๐๐๐	๘	๒,๒๖๐,๐๐๐	๒๗	๑๕,๒๐๐,๐๐๐	
๖.๖ แผนงานงบกลาง	๒	๒,๒๐๐,๐๐๐	๒	๒,๒๐๐,๐๐๐	๒	๒,๒๐๐,๐๐๐	๒	๒,๒๐๐,๐๐๐	๒	๒,๒๐๐,๐๐๐	๑๐	๑๑,๐๐๐,๐๐๐	
<b>รวม</b>	<b>๙๐</b>	<b>๑๑๕,๗๕๐,๐๐๐</b>	<b>๙๙</b>	<b>๑๓๙,๕๕๖,๐๐๐</b>	<b>๙๖</b>	<b>๑๓๙,๕๕๖,๐๐๐</b>	<b>๓๐</b>	<b>๑๒๖,๗๒๖,๐๐๐</b>	<b>๓๐</b>	<b>๑๒๖,๗๒๖,๐๐๐</b>	<b>๓๗๐</b>	<b>๖๙๖,๘๕๖,๐๐๐</b>	
<b>รวมทั้ง ๖ ยุทธศาสตร์</b>	<b>๑๔๑</b>	<b>๑๔๔,๘๓๐,๐๐๐</b>	<b>๑๔๙</b>	<b>๑๖๘,๒๕๖,๐๐๐</b>	<b>๑๔๘</b>	<b>๑๖๘,๘๕๕,๐๐๐</b>	<b>๑๑๘</b>	<b>๑๖๘,๘๕๕,๐๐๐</b>	<b>๑๑๘</b>	<b>๑๖๘,๘๕๕,๐๐๐</b>	<b>๖๙๖</b>	<b>๘๓๓,๐๐๑,๐๐๐</b>	

รายละเอียดโครงการพัฒนา

แผนพัฒนาท้องถิ่น (พ.ศ. ๒๕๖๖ - ๒๕๗๐)

องค์การบริหารส่วนตำบลพะทาย อำเภอท่าอุเทน จังหวัดนครพนม

ก. ยุทธศาสตร์จังหวัดที่ ๔: การพัฒนาสังคมและคุณภาพชีวิตเพื่อความสุขอย่างยั่งยืน

ข. ยุทธศาสตร์การพัฒนาขององค์กรปกครองส่วนท้องถิ่นในเขตจังหวัด ยุทธศาสตร์ที่ ๑: ยุทธศาสตร์การพัฒนาทรัพยากรมนุษย์

๑. ยุทธศาสตร์การพัฒนาทรัพยากรมนุษย์

๑.๑ แผนงานบริหารงานทั่วไป

แบบ ผ. ๐๒

ที่	โครงการ	วัตถุประสงค์	เป้าหมาย (ผลผลิตของโครงการ)	งบประมาณ					ตัวชี้วัด (KPI)	ผลที่คาดว่าจะได้รับ	หน่วยงานรับผิดชอบหลัก
				๒๕๖๖ (บาท)	๒๕๖๗ (บาท)	๒๕๖๘ (บาท)	๒๕๖๙ (บาท)	๒๕๗๐ (บาท)			
๑	โครงการเลือกตั้งสมาชิกสภาและผู้บริหาร	เพื่อให้ประชาชนตระหนักในหน้าที่ของตนในการเลือกตั้ง	พื้นที่ตำบลพะทาย ๑๐ หมู่บ้าน	-	-	-	๗๐๐,๐๐๐	-	ร้อยละ ๘๐	สำนักปลัด	สำนักปลัด
๒	ค่าใช้จ่ายในการจัดการเลือกตั้งท้องถิ่น	เพื่อให้ประชาชนตระหนักในหน้าที่ของตนในการเลือกตั้ง	พื้นที่ตำบลพะทาย ๑๐ หมู่บ้าน	-	-	-	๗๐๐,๐๐๐	-	ประชาชนใช้สิทธิ์ในการเลือกตั้ง ร้อย ๘๐	ประชาชนไปใช้สิทธิ์เลือกตั้งมาก	สำนักปลัด
๓	โครงการจัดทำประชาคมหมู่บ้านและแผนชุมชน	เพื่อส่งเสริมการมีส่วนร่วมของประชาชนในการจัดทำแผนสี่ปี	พื้นที่ตำบลพะทาย ๑๐ หมู่บ้าน	๓๐,๐๐๐	-	-	-	-	ร้อยละของผู้เข้าร่วมกิจกรรม	ประชาชนมีส่วนร่วมในการแสดงความคิดเห็น	สำนักปลัด
๔	โครงการจัดทำแผนพัฒนาท้องถิ่น	เพื่อส่งเสริมการมีส่วนร่วมของประชาชนในการจัดทำแผนพัฒนาท้องถิ่น	พื้นที่ตำบลพะทาย ๑๐ หมู่บ้าน	-	-	-	๑๐,๐๐๐	๑๐,๐๐๐	ร้อยละของประชาชนที่เข้าร่วมโครงการ	ประชาชนมีส่วนร่วมในการแสดงความคิดเห็น	สำนักปลัด

รายละเอียดโครงการพัฒนา  
แผนพัฒนาท้องถิ่น (พ.ศ. ๒๕๖๖ - ๒๕๗๐)  
องค์การบริหารส่วนตำบลพะทาย อำเภอท่าอุเทน จังหวัดนครพนม

แบบ ผ. ๐๒

ที่	โครงการ	วัตถุประสงค์	เป้าหมาย (ผลผลิตของโครงการ)	งบประมาณ					ตัวชี้วัด (KPI)	ผลที่คาดว่าจะได้รับ	หน่วยงานรับผิดชอบหลัก
				๒๕๖๖ (บาท)	๒๕๖๗ (บาท)	๒๕๖๘ (บาท)	๒๕๖๙ (บาท)	๒๕๗๐ (บาท)			
๕	โครงการพัฒนากาดแทน	เพื่อส่งเสริมการประหยัดพลังงาน	หมู่ที่ ๑-๑๐	๕๐๐,๐๐๐	๕๐๐,๐๐๐	-	-	-	ร้อยละของงบประมาณที่ประหยัดได้	ประชาชนได้เรียนรู้ถึงการผลิตพลังงานทดแทน	สำนักปลัด
รวม	รวม ๕ โครงการ			๕๓๐,๐๐๐	๕๓๐,๐๐๐	-	๑,๔๑๐,๐๐๐	๑๐,๐๐๐			

๑.๒ แผนงานการรักษาความสงบภายใน

ที่	โครงการ	วัตถุประสงค์	เป้าหมาย (ผลผลิตของโครงการ)	งบประมาณ					ตัวชี้วัด (KPI)	ผลที่คาดว่าจะได้รับ	หน่วยงานรับผิดชอบหลัก
				๒๕๖๖ (บาท)	๒๕๖๗ (บาท)	๒๕๖๘ (บาท)	๒๕๖๙ (บาท)	๒๕๗๐ (บาท)			
๑	โครงการอบรม บำบัดฟื้นฟู ผู้เสพ/ผู้ติดยาเสพติด	เพื่อให้ผู้เสพ/ผู้ติดยาเข้ารับการบำบัด	ผู้ติดยาเสพติดและกลุ่มเสี่ยงภายในตำบลพะทาย	๓๐๐,๐๐๐	๓๕๐,๐๐๐	๑๕๐,๐๐๐	๑๕๐,๐๐๐	๑๕๐,๐๐๐	ร้อยละของผู้เข้าร่วมกิจกรรม	การแพร่ระบาดของยาเสพติดในพื้นที่ลดลง	สำนักปลัด
๒	โครงการเร่งด่วนของทางราชการ เช่นงานป้องกันยาเสพติด งานบรรณรักษ์ความปลอดภัยของประชาชน	เพื่อป้องกันและแก้ไขปัญหายาเสพติดของหมู่บ้าน/ชุมชน	พื้นที่ตำบลพะทาย หมู่ที่ ๑-๑๐	๕๐๐,๐๐๐	๕๐๐,๐๐๐	๒๐๐,๐๐๐	๒๐๐,๐๐๐	๒๐๐,๐๐๐	ร้อยละของผู้เข้าร่วมกิจกรรม	ประชาชนมีส่วนร่วมช่วยแก้ไขปัญหาเสพติดลดลง	สำนักปลัด
รวม	รวม ๒ โครงการ			๘๐๐,๐๐๐	๘๕๐,๐๐๐	๓๕๐,๐๐๐	๓๕๐,๐๐๐	๓๕๐,๐๐๐			

รายละเอียดโครงการพัฒนา  
แผนพัฒนาท้องถิ่น (พ.ศ. ๒๕๖๖ - ๒๕๗๐)  
องค์การบริหารส่วนตำบลพะทาย อำเภอท่าอุเทน จังหวัดนครพนม

แบบ ผ. ๐๒

๑.๓ แผนงานการศึกษา

ที่	โครงการ	วัตถุประสงค์	เป้าหมาย (ผลผลิตของโครงการ)	งบประมาณ					ตัวชี้วัด (KPI)	ผลที่คาดว่าจะได้รับ	หน่วยงานรับผิดชอบหลัก
				๒๕๖๖ (บาท)	๒๕๖๗ (บาท)	๒๕๖๘ (บาท)	๒๕๖๙ (บาท)	๒๕๗๐ (บาท)			
๑	โครงการจัดงานวันเด็กแห่งชาติ	เพื่อให้เด็กนักเรียนมีความรู้เพิ่มเติมทั้งด้านทักษะ/ ทักษะการมีส่วนร่วม	ปลูกจิตสำนึกให้กับเด็กเยาวชนและประชาชนทั่วไปทั้งตำบล	๕๐,๐๐๐	๕๐,๐๐๐	๕๐,๐๐๐	๕๐,๐๐๐	๕๐,๐๐๐	ร้อยละของผู้เข้าร่วมกิจกรรม	เด็กมีกิจกรรมร่วมกัน	กองการศึกษาฯ
๒	โครงการปฐมวัยพิเศษ ประชุมผู้ปกครอง	เพื่อเสริมสร้างความเข้าใจระบบการสอนและระเบียบการปฏิบัติของเด็กเล็กในการอยู่ร่วมกัน	ผู้ปกครองของเด็กเล็กใน ศพด. ทั้ง ๔ แห่ง	๑๐,๐๐๐	๑๐,๐๐๐	๑๐,๐๐๐	๑๐,๐๐๐	๑๐,๐๐๐	ร้อยละของผู้เข้าร่วมกิจกรรม	ผู้ปกครองเข้าใจระบบการสอนและระเบียบการปฏิบัติของเด็กเล็กในการอยู่ร่วมกัน	กองการศึกษาฯ
๓	โครงการจัดซื้ออาหารเสริม(นม)ศูนย์พัฒนาเด็กเล็กและโรงเรียนสังกัด สพฐ.	เพื่อจัดซื้ออาหารเสริม (นม)	ศพด. ทั้ง ๔ แห่ง และโรงเรียน ๓ แห่ง	๒,๐๐๐,๐๐๐	๒,๐๐๐,๐๐๐	๒,๕๐๐,๐๐๐	๓,๐๐๐,๐๐๐	๓,๐๐๐,๐๐๐	ร้อยละของนักเรียนที่ได้รับอาหารเสริม	เด็กได้รับสารอาหารครบถ้วนและถูกสุขลักษณะ	กองการศึกษาฯ
๔	จัดหาโต๊ะรับประทานอาหาร ศูนย์พัฒนาเด็กเล็ก จำนวน ๔ ศูนย์	จัดซื้อโต๊ะสำหรับเด็กเล็กรับประทานอาหารกลางวัน	ศูนย์พัฒนาเด็กเล็ก ทั้ง ๔ ศูนย์	๒๐๐,๐๐๐	๒๐๐,๐๐๐	๒๐๐,๐๐๐	-	-	โต๊ะรับประทานอาหาร ศพด. ทั้ง ๔ ศูนย์	เด็กเล็กมีที่นั่งรับประทานอาหารกลางวัน	กองการศึกษาฯ
๕	โครงการจัดซื้อวัสดุการศึกษาและสื่อวัสดุการเรียนการสอนของศูนย์พัฒนาเด็กเล็ก	เพื่อเสริมสร้างการเรียนรู้พัฒนาคุณภาพการศึกษา	ศูนย์พัฒนาเด็กเล็ก ทั้ง ๔ แห่ง	๑,๐๐๐,๐๐๐	๑,๐๐๐,๐๐๐	๑,๐๐๐,๐๐๐	-	-	จำนวนเด็กนักเรียนที่ได้รับวัสดุการเรียนการสอน	เด็กได้รับการพัฒนาคุณภาพทางการศึกษา	กองการศึกษาฯ

รายละเอียดโครงการพัฒนา  
แผนพัฒนาท้องถิ่น (พ.ศ. ๒๕๖๖ - ๒๕๗๐)  
องค์การบริหารส่วนตำบลพะทาย อำเภอท่าอุเทน จังหวัดนครพนม

แบบ ผ. ๐๒

ที่	โครงการ	วัตถุประสงค์	เป้าหมาย (ผลผลิตของโครงการ)	งบประมาณ						ตัวชี้วัด (KPI)	ผลที่คาดว่าจะได้รับ	หน่วยงานรับผิดชอบหลัก
				๒๕๖๖ (บาท)	๒๕๖๗ (บาท)	๒๕๖๘ (บาท)	๒๕๖๙ (บาท)	๒๕๗๐ (บาท)				
๖	สนับสนุนค่าใช้จ่ายการบริหารสถานศึกษา	เพื่อสนับสนุนค่าอาหารกลางวัน ค่าสนับสนุนจัดการเรียนการสอน (รายหัว) และค่าพัฒนาครูผู้ดูแลเด็กของเด็กปฐมวัย	ศูนย์พัฒนาเด็กเล็กในตำบลพะทาย	๓,๐๐๐,๐๐๐	๓,๐๐๐,๐๐๐	๓,๕๐๐,๐๐๐	๔,๐๐๐,๐๐๐	๔,๐๐๐,๐๐๐	ร้อยละของเด็กนักเรียนที่ได้รับการสนับสนุน	เด็กเล็กได้รับการสนับสนุนทางการศึกษา	กองการศึกษาฯ	
๗	ปรับปรุงภูมิทัศน์และสิ่งแวดล้อมในโรงเรียนและศูนย์พัฒนาเด็กเล็ก	เพื่อปรับปรุงพื้นที่การศึกษาให้สะอาด	รักษาความสะอาดสถานที่เรียน	๔๐๐,๐๐๐	-	๔๐๐,๐๐๐	-	-	จำนวนภูมิทัศน์ที่ปรับปรุง	สถานศึกษามีความสะอาด	กองการศึกษาฯ	
๘	ปรับปรุง/ต่อเติมศูนย์พัฒนาเด็กเล็ก ทั้ง ๔ ศูนย์	เพื่อให้เด็กเล็กมีสถานที่รับการพัฒนา	ศูนย์พัฒนาเด็กเล็ก ๔ ศูนย์	๑,๐๐๐,๐๐๐	-	-	-	-	อาคารศูนย์พัฒนาเด็กเล็กได้รับการปรับปรุง/ครบถ้วน	มีศูนย์พัฒนาเด็กที่มีมั่นคงและปลอดภัย	กองการศึกษาฯ	
๙	โครงการปรับปรุง/ซ่อมแซม/ต่อเติม/ศูนย์พัฒนาเด็กเล็ก จำนวน ๔ แห่ง	เพื่อให้เด็กเล็กมีสถานที่รับการพัฒนา	ศูนย์พัฒนาเด็กเล็ก ๔ แห่ง	-	-	๑,๐๐๐,๐๐๐	๑,๐๐๐,๐๐๐	๑,๐๐๐,๐๐๐	อาคารศูนย์พัฒนาเด็กเล็กได้รับการปรับปรุง/ซ่อมแซม/ต่อเติม	มีศูนย์พัฒนาเด็กที่มีมั่นคงและปลอดภัย	กองการศึกษาฯ	

**รายละเอียดโครงการพัฒนา  
แผนพัฒนาท้องถิ่น (พ.ศ. ๒๕๖๖ - ๒๕๗๐)  
องค์การบริหารส่วนตำบลพะทาย อำเภอท่าอุเทน จังหวัดนครพนม**

แบบ ผ. ๐๒

ที่	โครงการ	วัตถุประสงค์	เป้าหมาย (ผลผลิตของ โครงการ)	งบประมาณ					ตัวชี้วัด (KPI)	ผลที่คาดว่าจะได้รับ	หน่วยงาน รับผิดชอบ หลัก
				๒๕๖๖ (บาท)	๒๕๖๗ (บาท)	๒๕๖๘ (บาท)	๒๕๖๙ (บาท)	๒๕๗๐ (บาท)			
๑๐	จัดซื้อเครื่องเล่นหุ่นยนต์ พัฒนาเด็กเล็ก	เพื่อเพิ่มความรู้อัน ประสพการณ์และ พัฒนาการของเด็ก	เด็กทุกคนในศูนย์ พัฒนาเด็กเล็ก	๑,๐๐๐,๐๐๐	๑,๐๐๐,๐๐๐	-	-	-	ร้อยละของเด็ก นักเรียนที่ได้รับ การสนับสนุน ทางการศึกษา	กอง การศึกษา	
๑๑	โครงการก่อสร้าง กำแพงล้อมรอบพื้นที่ ศูนย์พัฒนาเด็กเล็กทั้ง ๔ แห่ง	เพื่อป้องกัน ทรัพย์สินของศูนย์ พัฒนาเด็กเล็ก	ศูนย์พัฒนาเด็ก เล็กทั้ง ๔ แห่ง	๑,๐๐๐,๐๐๐	๑,๐๐๐,๐๐๐	๑,๐๐๐,๐๐๐	๑,๐๐๐,๐๐๐	๑,๐๐๐,๐๐๐	กำแพงศูนย์ พัฒนาเด็กเล็ก ทั้ง ๔ แห่ง ได้รับการ ป้องกัน	กอง การศึกษา	
๑๒	โครงการก่อสร้าง หลังคาสนามเด็กเล่น กลางแจ้งพร้อมเทพื้น สนาม ทั้ง ๔ แห่ง	เพื่อป้องกัน แสงแดด ฝนตก สำหรับเป็นที่ของ เด็กเล็ก	ศูนย์พัฒนาเด็ก เล็ก ทั้ง ๔ แห่ง	๑,๐๐๐,๐๐๐	๑,๐๐๐,๐๐๐	๑,๐๐๐,๐๐๐	๑,๐๐๐,๐๐๐	๑,๐๐๐,๐๐๐	หลังคาสนาม เด็กเล่น กลางแจ้ง ๔ แห่ง	กอง การศึกษา	
๑๓	อุดหนุนโครงการ อาหารกลางวัน นักเรียน โรงเรียน	เพื่อสุขอนามัยของ เด็กนักเรียน	เด็กนักเรียนในเขต รับผิดชอบ ของ อบต.พะทาย	๓,๐๐๐,๐๐๐	๓,๐๐๐,๐๐๐	๓,๕๐๐,๐๐๐	๔,๐๐๐,๐๐๐	๔,๐๐๐,๐๐๐	ร้อยละของ นักเรียนที่ได้รับ การสนับสนุน อาหารกลางวัน	กอง การศึกษา	
๑๔	อุดหนุนโครงการ พัฒนานวัตกรรมการ ปลอดการอ่านไม่ออก เขียนไม่ได้	เพื่อพัฒนา นักเรียนลดการ อ่านไม่ออกเขียน ไม่ได้	นักเรียนชั้น มัธยมศึกษาปีที่ ๑-๓	๔๐,๐๐๐	๔๐,๐๐๐	-	-	-	ร้อยละของ ผู้เข้าร่วม กิจกรรม ไม่ได้	กอง การศึกษา	
<b>รวม</b>		<b>รวม ๑๔ โครงการ</b>		<b>๑๓,๗๐๐,๐๐๐</b>	<b>๑๓,๓๐๐,๐๐๐</b>	<b>๑๔,๑๐๐,๐๐๐</b>	<b>๑๔,๖๐๐,๐๐๐</b>	<b>๑๔,๖๖๐,๐๐๐</b>			

รายละเอียดโครงการพัฒนา  
แผนพัฒนาท้องถิ่น (พ.ศ. ๒๕๖๖ - ๒๕๗๐)  
องค์การบริหารส่วนตำบลพะทาย อำเภอท่าอุเทน จังหวัดนครพนม

แบบ ผ. ๐๒

๑.๔ แผนงานสังคมสงเคราะห์

ที่	โครงการ	วัตถุประสงค์	เป้าหมาย (ผลผลิตของโครงการ)	งบประมาณ				ตัวชี้วัด (KPI)	ผลที่คาดว่าจะได้รับ	หน่วยงานรับผิดชอบหลัก
				๒๕๖๖ (บาท)	๒๕๖๗ (บาท)	๒๕๖๘ (บาท)	๒๕๖๙ (บาท)			
๑	โครงการจัดหาสิ่งอำนวยความสะดวกสำหรับคนพิการ	เพื่ออำนวยความสะดวกแก่คนพิการ	คนพิการที่อยู่ในความรับผิดชอบ	๑๐๐,๐๐๐	๑๐๐,๐๐๐	๑๐๐,๐๐๐	๑๐๐,๐๐๐	ร้อยละของผู้พิการ	คนพิการได้รับความสะดวก	กองสวัสดิการสังคม
๒	สนับสนุนกองทุนสวัสดิการชุมชนตำบลพะทาย	เพื่อช่วยเหลือสวัสดิการต่างๆ ให้ประชาชนตำบลพะทาย	ประชาชนตำบลพะทาย	๑๕๐,๐๐๐	๑๕๐,๐๐๐	๑๕๐,๐๐๐	๑๕๐,๐๐๐	ร้อยละของผู้ที่ได้รับการสนับสนุน	สมาชิกฯได้รับสวัสดิการที่ดี	กองสวัสดิการสังคม
๓	โครงการเยี่ยมบ้านตามใ้แก่สุขภาพผู้สูงอายุ ผู้พิการและผู้ด้อยโอกาส	เพื่อพบปะให้ความรู้เรื่องสุขภาพผู้สูงอายุ ผู้พิการและผู้ด้อยโอกาส	ผู้สูงอายุ ผู้พิการ ผู้ด้อยโอกาส ตำบลพะทาย	-	-	-	-	ร้อยละของผู้เข้าร่วมกิจกรรม	ผู้สูงอายุ ผู้พิการและผู้ด้อยโอกาสได้รับการดูแล	กองสวัสดิการสังคม
รวม	รวม ๓ โครงการ			๒๕๐,๐๐๐	๒๕๐,๐๐๐	๒๕๐,๐๐๐	๒๕๐,๐๐๐			

รายละเอียดโครงการพัฒนา  
แผนพัฒนาท้องถิ่น (พ.ศ. ๒๕๖๖ - ๒๕๗๐)  
องค์การบริหารส่วนตำบลพะทาย อำเภอท่าอุเทน จังหวัดนครพนม

แบบ ผ. ๐๒

๑.๕ แผนงานบริการสาธารณสุข วัฒนธรรม และนันทนาการ

ที่	โครงการ	วัตถุประสงค์	เป้าหมาย (ผลผลิตของโครงการ)	งบประมาณ					ตัวชี้วัด (KPI)	ผลที่คาดว่าจะได้รับ	หน่วยงาน รับผิดชอบหลัก
				๒๕๖๖ (บาท)	๒๕๖๗ (บาท)	๒๕๖๘ (บาท)	๒๕๖๙ (บาท)	๒๕๗๐ (บาท)			
๑	โครงการแข่งขันกีฬา ประจําตำบล "พะทายเกมส์"	เพื่อส่งเสริมการกีฬา ในตำบลพะทายและ สร้างความสามัคคี	ประชาชนตำบล พะทายทุกหมู่บ้าน	๔๐๐,๐๐๐	๔๐๐,๐๐๐	๔๐๐,๐๐๐	๔๐๐,๐๐๐	๔๐๐,๐๐๐	ร้อยละของ ผู้เข้าร่วม กิจกรรม	ประชาชนมีความ สามัคคีและ ห่างไกลยาเสพติด	กอง การศึกษา
๒	โครงการแข่งขันกีฬา พะทายเกมส์ (ครั้งที่ ๒๑,๒๒,๒๓,๒๔,๒๕)	เพื่อส่งเสริมการ เล่นกีฬาให้ประชาชน ตำบลพะทายและมี ส่วนร่วมในการทำ กิจกรรมร่วมกัน (๒) เพื่อเป็นการสร้าง ความสามัคคี ภายในตำบล (๓) เพื่อเป็นการลด และป้องกันปัญหา เสพติด	ประชาชนตำบล พะทาย ทุกหมู่บ้าน	๒๐๐,๐๐๐	๒๐๐,๐๐๐	๒๐๐,๐๐๐	๒๐๐,๐๐๐	๒๐๐,๐๐๐	ผู้เข้าร่วม โครงการ ร้อย ละ ๖๐	ประชาชนมี สุขภาพดี และมี ความสามัคคี ห่างไกลยาเสพติด	กอง การศึกษา
๓	โครงการแข่งขันกีฬา สัมพันธ์องค์กร ปกครองส่วนท้องถิ่น "อบต.สัมพันธ์" ระดับ จังหวัดและระดับ อำเภอ	เพื่อส่งเสริมการกีฬา ท้องถิ่นระดับจังหวัด และระดับอำเภอ	ประชาชน สมาชิก สภา พนักงาน เจ้าหน้าที่ได้ออกกำลังกาย และสร้างความ สามัคคี	๑๐๐,๐๐๐	๑๐๐,๐๐๐	๑๐๐,๐๐๐	๑๐๐,๐๐๐	๑๐๐,๐๐๐	ร้อยละของ ผู้เข้าร่วม กิจกรรม	ส่งเสริมการเล่น กีฬาท้องถิ่น ระดับจังหวัดและ ระดับอำเภอ	กอง การศึกษา

รายละเอียดโครงการพัฒนา  
แผนพัฒนาท้องถิ่น (พ.ศ. ๒๕๖๖ - ๒๕๗๐)  
องค์การบริหารส่วนตำบลพะทาย อำเภอท่าอุเทน จังหวัดนครพนม

แบบ ผ. ๐๒

ที่	โครงการ	วัตถุประสงค์	เป้าหมาย (ผลผลิตของโครงการ)	งบประมาณ					ตัวชี้วัด (KPI)	ผลที่คาดว่าจะได้รับ	หน่วยงาน รับผิดชอบหลัก
				๒๕๖๖ (บาท)	๒๕๖๗ (บาท)	๒๕๖๘ (บาท)	๒๕๖๙ (บาท)	๒๕๗๐ (บาท)			
๔	โครงการฝึกอบรมทักษะกีฬา	เพื่อส่งเสริมให้เด็กนักเรียนเยาวชนได้ออกกำลังกายและสนใจในการเล่นกีฬา	เด็ก เยาวชน ประชาชน	๑๐๐,๐๐๐	๑๐๐,๐๐๐	๑๐๐,๐๐๐	๑๐๐,๐๐๐	๑๐๐,๐๐๐	ร้อยละนักกีฬาที่เข้าร่วมกิจกรรม	เด็ก เยาวชน ประชาชนได้ออกกำลังกายและสนใจเล่นกีฬาเพิ่มมากขึ้น	กองการศึกษาฯ
๕	โครงการจัดซื้ออุปกรณ์กีฬาประจำหมู่บ้าน	เพื่อส่งเสริมการออกกำลังกายและการกีฬา	หมู่ที่ ๑-๑๐	๒๐๐,๐๐๐	๒๐๐,๐๐๐	๒๐๐,๐๐๐	๒๐๐,๐๐๐	๒๐๐,๐๐๐	ร้อยละของประชาชนที่ใช้อุปกรณ์กีฬา	เด็ก เยาวชนและประชาชนมีอุปกรณ์เล่นกีฬาในหมู่บ้าน	กองการศึกษาฯ
๖	โครงการก่อสร้างเสาธงพร้อมแท่นคบบเพลิงบริเวณสนามกีฬา อบต.พะทาย	เพื่อให้ประชาชนได้ใช้ประโยชน์ในการจัดการแข่งขันกีฬา	-เสาธงชาติ ขนาดความสูง ๗ เมตร ฐานเป็นคอนกรีต ๑ ต้น -เสาธงสี สูง ๖ เมตร ฐานเป็นคอนกรีต ๑๑ ต้น -แท่นคบบเพลิงเหล็ก สูง ๔ เมตร พร้อมบันไดเหล็ก ๑ ชุด	๕๐,๐๐๐	-	-	-	-	-เสาธงชาติ ๑ ต้น -เสาธงสี ๑๑ ต้น -แท่นคบบเพลิง ๑ ชุด	ประชาชนได้ใช้ประโยชน์ร่วมกัน	กองการศึกษาฯ
รวม		รวม ๖ โครงการ		๑,๐๕๐,๐๐๐	๑,๐๐๐,๐๐	๑,๐๐๐,๐๐	๑,๐๐๐,๐๐๐	๑,๐๐๐,๐๐๐			

รายละเอียดโครงการพัฒนา  
แผนพัฒนาท้องถิ่น (พ.ศ. ๒๕๖๖ - ๒๕๗๐)  
องค์การบริหารส่วนตำบลพะทาย อำเภอท่าอุเทน จังหวัดนครพนม

แบบ ผ. ๐๒

๑.๖ แผนงานงบกลาง

ที่	โครงการ	วัตถุประสงค์	เป้าหมาย (ผลผลิตของ โครงการ)	งบประมาณ				ตัวชี้วัด (KPI)	ผลที่คาดว่าจะ ได้รับ	หน่วยงาน รับผิดชอบ หลัก
				๒๕๖๖ (บาท)	๒๕๖๗ (บาท)	๒๕๖๘ (บาท)	๒๕๗๐ (บาท)			
๑	โครงการจ่ายเบี้ยยังชีพผู้สูงอายุ	เพื่อช่วยเหลือผู้สูงอายุให้มีค่าใช้จ่าย	ผู้สูงอายุ ที่ได้ลงทะเบียนไว้กับ อบต.	๔,๕๐๐,๐๐๐	๔,๕๐๐,๐๐๐	๕,๐๐๐,๐๐๐	๕,๕๐๐,๐๐๐	ผู้สูงอายุมีคุณภาพชีวิตที่ดีขึ้น	ผู้สูงอายุได้รับการช่วยเหลือเงินค่ายังชีพ	กองสวัสดิการสังคม
๒	โครงการจ่ายเบี้ยยังชีพผู้พิการ	เพื่อช่วยเหลือผู้พิการให้มีค่าใช้จ่าย	ผู้พิการ ที่ได้ลงทะเบียนไว้กับ อบต.	๑,๐๐๐,๐๐๐	๑,๒๐๐,๐๐๐	๑,๓๐๐,๐๐๐	๑,๕๐๐,๐๐๐	ผู้พิการมีคุณภาพชีวิตที่ดีขึ้น	ผู้พิการ ได้รับการช่วยเหลือเงินค่ายังชีพ	กองสวัสดิการสังคม
๓	โครงการจ่ายเบี้ยยังชีพผู้ป่วยเอดส์	เพื่อช่วยเหลือผู้ป่วยโรคเอดส์ให้มีค่าใช้จ่าย	ผู้ป่วยโรคเอดส์ ที่ได้ลงทะเบียนไว้กับ อบต.	๑๐๐,๐๐๐	๑๐๐,๐๐๐	๑๐๐,๐๐๐	๑๐๐,๐๐๐	ผู้ป่วยเอดส์มีคุณภาพชีวิตที่ดีขึ้น	ผู้ป่วยโรคเอดส์ ได้รับการช่วยเหลือเงินค่ายังชีพ	กองสวัสดิการสังคม
รวม		รวม ๓ โครงการ		๕,๖๐๐,๐๐๐	๕,๘๐๐,๐๐๐	๖,๕๐๐,๐๐๐	๗,๑๐๐,๐๐๐			

รายละเอียดโครงการพัฒนา

แผนพัฒนาท้องถิ่น (พ.ศ. ๒๕๖๖ - ๒๕๗๐)

องค์การบริหารส่วนตำบลพะทาย อำเภอท่าอุเทน จังหวัดนครพนม

ก. ยุทธศาสตร์จังหวัดที่ ๒ : การพัฒนาและส่งเสริมการท่องเที่ยว

ข. ยุทธศาสตร์การพัฒนาขององค์กรปกครองส่วนท้องถิ่นในเขตจังหวัด ยุทธศาสตร์ที่ ๒ : ยุทธศาสตร์การพัฒนาและส่งเสริมการท่องเที่ยว

๒. ยุทธศาสตร์การพัฒนาและส่งเสริมการท่องเที่ยว

๒.๑ แผนงานการศาสนา วัฒนธรรมและนันทนาการ

ที่	โครงการ	วัตถุประสงค์	เป้าหมาย (ผลผลิตของโครงการ)	งบประมาณ				ตัวชี้วัด (KPI)	ผลที่คาดว่าจะได้รับ	หน่วยงานรับผิดชอบหลัก
				๒๕๖๖ (บาท)	๒๕๖๗ (บาท)	๒๕๖๘ (บาท)	๒๕๖๙ (บาท)			
๑	โครงการจัดงานประเพณีสงกรานต์และวันผู้สูงอายุ	เพื่อรักษาประเพณีอันดีงามในวันผู้สูงอายุ	ผู้สูงอายุในตำบลพะทาย	๑๐๐,๐๐๐	๑๕๐,๐๐๐	๑๕๐,๐๐๐	๑๕๐,๐๐๐	ร้อยละของผู้เข้าร่วมกิจกรรม	ประชาชนตระหนักถึงความสำคัญของผู้สูงอายุ	กองสวัสดิการสังคม
๒	อุดหนุนงานประเพณีท้องถิ่นประจำหมู่บ้าน/ชุมชน ในตำบลพะทาย หมู่ที่ ๑-๑๐	เพื่ออนุรักษ์วัฒนธรรมประเพณีท้องถิ่น	อนุรักษ์วัฒนธรรมประเพณีท้องถิ่น ทั้ง ๑๐ หมู่บ้าน	๓๐๐,๐๐๐	๓๐๐,๐๐๐	๓๐๐,๐๐๐	๓๐๐,๐๐๐	ร้อยละของผู้เข้าร่วมกิจกรรม	ประชาชนมีความสามัคคีและอนุรักษ์วัฒนธรรม	กองการศึกษา/คณะกรรมการหมู่บ้าน
๓	อุดหนุนงานโครงการปฏิบัติธรรม	เพื่ออนุรักษ์วัฒนธรรมประเพณีท้องถิ่น	หมู่ที่ ๓,๔,๕,๖	๕๐,๐๐๐	๕๐,๐๐๐	๗๐,๐๐๐	๗๐,๐๐๐	ร้อยละของผู้เข้าร่วมกิจกรรม	ประชาชนมีความสามัคคีและอนุรักษ์วัฒนธรรม	กองการศึกษา/คณะกรรมการหมู่บ้าน
๔	อุดหนุนโครงการบรรพชาสามเณรภาคฤดูร้อน	เพื่ออนุรักษ์วัฒนธรรมประเพณีท้องถิ่น	หมู่ที่ ๓,๔,๕,๖	๒๐,๐๐๐	๒๐,๐๐๐	๒๐,๐๐๐	๒๐,๐๐๐	ร้อยละของผู้เข้าร่วมกิจกรรม	ประชาชนมีความสามัคคีและอนุรักษ์วัฒนธรรม	กองการศึกษา/คณะกรรมการหมู่บ้าน
๕	อุดหนุนประเพณี "รวมใจไทยไว้ใจ"	เพื่ออนุรักษ์วัฒนธรรมประเพณีท้องถิ่น	จัดประเพณีไทยไว้ใจ ๑ ครั้ง/ปี	๕๐๐,๐๐๐	๕๐๐,๐๐๐	๕๐๐,๐๐๐	๕๐๐,๐๐๐	ร้อยละของผู้เข้าร่วมกิจกรรม	ประชาชนมีความสามัคคีและอนุรักษ์วัฒนธรรม	กองการศึกษา/สภาวัฒนธรรมตำบลพะทาย

รายละเอียดโครงการพัฒนา  
แผนพัฒนาท้องถิ่น (พ.ศ. ๒๕๖๖ - ๒๕๗๐)  
องค์การบริหารส่วนตำบลพะทาย อำเภอท่าอุเทน จังหวัดนครพนม

แบบ ผ. ๐๒

ที่	โครงการ	วัตถุประสงค์	เป้าหมาย (ผลผลิตของ โครงการ)	งบประมาณ				ตัวชี้วัด (KPI)	ผลที่คาดว่าจะ ได้รับ	หน่วยงาน รับผิดชอบ หลัก	
				๒๕๖๖ (บาท)	๒๕๖๗ (บาท)	๒๕๖๘ (บาท)	๒๕๖๙ (บาท)				๒๕๗๐ (บาท)
๖	อุดหนุนสภาวัฒนธรรม อำเภอท่าอุเทน เพื่อ จัดทำเรือไฟประจำปี	เพื่ออนุรักษ์ วัฒนธรรมประเพณี ประจำจังหวัด	อนุรักษ์ วัฒนธรรม ประเพณีท้องถิ่น ประจำจังหวัด	๖๐,๐๐๐	๖๐,๐๐๐	๖๐,๐๐๐	๖๐,๐๐๐	๖๐,๐๐๐	ร้อยละของ ผู้เข้าร่วม กิจกรรม	ส่งเสริมการ ท่องเที่ยวระดับ จังหวัด	กอง การศึกษา/ สภาวัฒนธรรม อำเภอ ท่าอุเทน
๗	อุดหนุนสภาวัฒนธรรม ตำบลพะทายตาม โครงการนมัสการ พระธาตุท่าอุเทน	เพื่ออนุรักษ์ วัฒนธรรมประเพณี ของอำเภอท่าอุเทน	อนุรักษ์ วัฒนธรรม ประเพณีท้องถิ่น ประจำอำเภอ	๓๐,๐๐๐	๓๐,๐๐๐	๓๐,๐๐๐	๓๐,๐๐๐	๓๐,๐๐๐	ร้อยละของ ผู้เข้าร่วม กิจกรรม	ส่งเสริมการ ท่องเที่ยวระดับ อำเภอ	กอง การศึกษา/ สภาวัฒนธรรม ตำบลพะทาย
รวม		รวม ๗ โครงการ		๑,๐๖๐,๐๐๐	๑,๑๑๐,๐๐๐	๑,๐๓๐,๐๐๐	๑,๐๓๐,๐๐๐	๑,๐๓๐,๐๐๐			

รายละเอียดโครงการพัฒนา  
แผนพัฒนาท้องถิ่น (พ.ศ. ๒๕๖๖ - ๒๕๗๐)  
องค์การบริหารส่วนตำบลพะทาย อำเภอท่าอุเทน จังหวัดนครพนม

แบบ ผ. ๐๒

๒.๒ แผนงานเกษตรและชุมชน

ที่	โครงการ	วัตถุประสงค์	เป้าหมาย (ผลผลิตของ โครงการ)	งบประมาณ				ตัวชี้วัด (KPI)	ผลที่คาดว่าจะ ได้รับ	หน่วยงาน รับผิดชอบหลัก
				๒๕๖๑ (บาท)	๒๕๖๒ (บาท)	๒๕๖๓ (บาท)	๒๕๖๔ (บาท)			
๑	โครงการปรับปรุงพัฒนา แหล่งท่องเที่ยวที่ สถานีรถไฟหัวบ่อ หมู่ที่ ๑๐ บ้านดงเย็น	-เพื่อให้มีสถานที่ ท่องเที่ยวในชุมชน -เพื่อเป็นการอนุรักษ์ ทรัพยากรธรรมชาติ -เพื่อสนับสนุนส่งเสริม ให้ประชาชนมีรายได้	ปรับปรุงพัฒนา แหล่งเที่ยว	-	-	-	๒,๐๐๐,๐๐๐	แหล่งเที่ยว ภายในชุมชน ๑ แห่ง	-มีสถานที่ท่องเที่ยวใน ชุมชน -ได้อนุรักษ์ ทรัพยากรธรรมชาติ -สนับสนุนส่งเสริมให้ ประชาชนมีรายได้	กองช่าง
รวม	จำนวน ๑ โครงการ			-	-	-	๒,๐๐๐,๐๐๐			

รายละเอียดโครงการพัฒนา

แผนพัฒนาท้องถิ่น (พ.ศ. ๒๕๖๖ - ๒๕๗๐)

องค์การบริหารส่วนตำบลพะทาย อำเภอท่าอุเทน จังหวัดนครพนม

- ก. ยุทธศาสตร์จังหวัดที่ ๒ : การพัฒนาการเกษตรและอุตสาหกรรมเกษตรเป็นมิตรกับสิ่งแวดล้อม  
 ข. ยุทธศาสตร์การพัฒนาขององค์กรปกครองส่วนท้องถิ่นในเขตจังหวัด ยุทธศาสตร์ที่ ๓ : ยุทธศาสตร์การพัฒนาการเกษตรและอุตสาหกรรมเกษตร

๓. ยุทธศาสตร์การพัฒนาการเกษตรและอุตสาหกรรมเกษตร

๓.๑ แผนงานสร้างความเข้มแข็งของชุมชน

ที่	โครงการ	วัตถุประสงค์	เป้าหมาย (ผลผลิตของโครงการ)	งบประมาณ					ตัวชี้วัด (KPI)	ผลที่คาดว่าจะได้รับ	หน่วยงานรับผิดชอบหลัก
				๒๕๖๖ (บาท)	๒๕๖๗ (บาท)	๒๕๖๘ (บาท)	๒๕๖๙ (บาท)	๒๕๗๐ (บาท)			
๑	โครงการฝึกอบรมให้ความรู้แก่กลุ่มอาชีพ ภายนอกตำบลพะทาย เช่น กลุ่มจักสาน กลุ่มทอเสื่อ ฯลฯ	เพื่อให้ประชาชนได้มีความรู้ความเข้าใจและมีประสบการณ์ในการบริหารจัดการกลุ่มอาชีพ	พื้นที่ตำบลพะทายหมู่ที่ ๑-๑๐	๖๐๐,๐๐๐	๖๐๐,๐๐๐	๗๐๐,๐๐๐	๗๐๐,๐๐๐	๗๐๐,๐๐๐	จำนวนผู้เข้าร่วมโครงการ	กลุ่มอาชีพต่างมีความรู้ความสามารถในการบริหารจัดการกลุ่ม	กองสวัสดิการสังคม
๒	โครงการพัฒนาส่งเสริมอาชีพเกษตรกร เช่น ปลูกพืชเลี้ยงสัตว์ ทำนาปรัง ปลูกยางพาราและการทำปุ๋ยชีวภาพ ฯลฯ	เพื่อส่งเสริมอาชีพเกษตรกรของประชาชน	พัฒนาการเกษตรแผนใหม่ในกลุ่มเกษตรกรผู้สนใจ ทั้ง ๑๐ หมู่บ้าน	๖๐๐,๐๐๐	๖๐๐,๐๐๐	๗๐๐,๐๐๐	๗๐๐,๐๐๐	๗๐๐,๐๐๐	จำนวนผู้เข้าร่วมโครงการ	ประชาชนได้พัฒนาอาชีพหลักใหม่คุณภาพ	สำนักปลัด
รวม	รวม	๒ โครงการ		๑,๒๐๐,๐๐๐	๑,๒๐๐,๐๐๐	๑,๔๐๐,๐๐๐	๑,๔๐๐,๐๐๐	๑,๔๐๐,๐๐๐			

รายละเอียดโครงการพัฒนา  
แผนพัฒนาท้องถิ่น (พ.ศ. ๒๕๖๖ - ๒๕๗๐)  
องค์การบริหารส่วนตำบลพะทาย อำเภอท่าอุเทน จังหวัดนครพนม

แบบ ผ. ๐๒

๓.๒ แผนงานการเกษตร

ที่	โครงการ	วัตถุประสงค์	เป้าหมาย (ผลผลิตของโครงการ)	งบประมาณ					ตัวชี้วัด (KPI)	ผลที่คาดว่าจะได้รับ	หน่วยงานรับผิดชอบหลัก
				๒๕๖๖ (บาท)	๒๕๖๗ (บาท)	๒๕๖๘ (บาท)	๒๕๖๙ (บาท)	๒๕๗๐ (บาท)			
๑	โครงการปรับปรุงและพัฒนาศูนย์บริการและถ่ายทอดเทคโนโลยีการเกษตรประจำตำบล	เพื่อปรับปรุงและพัฒนาศูนย์บริการและถ่ายทอดเทคโนโลยีการเกษตรประจำตำบล	ศูนย์บริการและถ่ายทอดเทคโนโลยีการเกษตรประจำตำบล	๒๐๐,๐๐๐	-	-	-	-	ศูนย์ฯมีความพร้อม	ศูนย์ฯได้มาตรฐานข้อมูลครบ	สำนักปลัด
๒	โครงการเศรษฐกิจพอเพียง	เพื่อให้เกษตรกรเห็นความสำคัญของความพอเพียง	พื้นที่ตำบลพะทาย	๑๐๐,๐๐๐	๑๐๐,๐๐๐	๕๐,๐๐๐	๓๐,๐๐๐	๓๐,๐๐๐	จำนวนผู้เข้าร่วมโครงการ	ประชาชนเข้าใจในเศรษฐกิจพอเพียง	สำนักปลัด
รวม		รวม ๑ โครงการ		๓๐๐,๐๐๐	๑๐๐,๐๐๐	๕๐,๐๐๐	๓๐,๐๐๐	๓๐,๐๐๐			

รายละเอียดโครงการพัฒนา

แผนพัฒนาท้องถิ่น (พ.ศ. ๒๕๖๖ - ๒๕๗๐)

องค์การบริหารส่วนตำบลพะทาย อำเภอท่าอุเทน จังหวัดนครพนม

ก. ยุทธศาสตร์จังหวัดที่ ๒ : การพัฒนาการเกษตรและอุตสาหกรรมเกษตรเป็นมิตรกับสิ่งแวดล้อม

ข. ยุทธศาสตร์การพัฒนาขององค์กรปกครองส่วนท้องถิ่นในเขตจังหวัด ยุทธศาสตร์ที่ ๔ : ยุทธศาสตร์การพัฒนาการค้าระหว่างประเทศ

๔. ยุทธศาสตร์การพัฒนาการค้าผ่านแดน

๔.๑ แผนงานสร้างความเข้มแข็งของชุมชน

ที่	โครงการ	วัตถุประสงค์	เป้าหมาย (ผลผลิตของโครงการ)	งบประมาณ					ตัวชี้วัด (KPI)	ผลที่คาดว่าจะได้รับ	หน่วยงานรับผิดชอบหลัก
				๒๕๖๖ (บาท)	๒๕๖๗ (บาท)	๒๕๖๘ (บาท)	๒๕๖๙ (บาท)	๒๕๗๐ (บาท)			
๑	โครงการส่งเสริมตลาด	เพื่อส่งเสริมตลาดยาง	๑ แห่ง	-	๒๐๐,๐๐๐	-	-	-	ตลาดชุมชนที่ก่อสร้าง	การค้า การลงทุนในพื้นที่เพิ่มขึ้น	กองช่าง
๒	โครงการฝึกอบรมสร้างภูมิคุ้มกันตามแนวชายแดน	เพื่อเกิดจิตสำนึกที่จะมีส่วนร่วมในการดูแลรักษาผลประโยชน์ของชาติ	ประชาชน หมู่ที่ ๑-๑๐	๑๐๐,๐๐๐	๑๐๐,๐๐๐	๑๐๐,๐๐๐	๑๐๐,๐๐๐	๑๐๐,๐๐๐	ร้อยละของ ผู้เข้าร่วม กิจกรรม	ประชาชนได้รับ ความรู้ในการฝึกอบรมและมี จิตสำนึกที่ดีขึ้น	สำนักปลัด
๓	โครงการสนับสนุนร้านค้าชุมชน ด้านการเกษตร	เพื่อส่งเสริมการค้าสินค้าด้านการเกษตรของชุมชน	เพื่อส่งเสริมการค้าสินค้าสินค้า ด้านการเกษตร ของชุมชน ๑ แห่ง	-	๒๐๐,๐๐๐	-	-	-	ร้อยละของ ผู้เข้าร่วม กิจกรรม	ประชาชนในพื้นที่มี ร้านค้าชุมชน	สำนักปลัด
๔	โครงการส่งเสริมการค้าระหว่างประเทศ	เพื่อส่งเสริมการค้าระหว่างประเทศ	หมู่ที่ ๑-๑๐	-	-	๕๐๐,๐๐๐	-	-	ร้อยละของ ผู้เข้าร่วม กิจกรรม	การค้าระหว่าง ประเทศเพิ่มขึ้น	สำนักปลัด
๕	โครงการส่งเสริมการทำผลิตภัณฑ์หนึ่งตำบลหนึ่งผลิตภัณฑ์ หมู่ที่ ๑-๑๐	เพื่อส่งเสริมให้ประชาชนมีการพัฒนาฝีมือและอาชีพ	จัดกิจกรรม แสดงผลิตภัณฑ์ ของชุมชนทุก หมู่บ้าน	๓๐๐,๐๐๐	๓๐๐,๐๐๐	๓๐๐,๐๐๐	๓๐๐,๐๐๐	๓๐๐,๐๐๐	ร้อยละของ ผู้เข้าร่วม กิจกรรม	ประชาชนมีการผลิต ผลิตภัณฑ์และพัฒนา อาชีพยกระดับงาน ฝีมือ	สำนักปลัด
รวม	รวม ๕ โครงการ			๕๐๐,๐๐๐	๘๐๐,๐๐๐	๙๐๐,๐๐๐	๕๐๐,๐๐๐	๕๐๐,๐๐๐			

รายละเอียดโครงการพัฒนา

แผนพัฒนาท้องถิ่น (พ.ศ. ๒๕๖๖ - ๒๕๗๐)

องค์การบริหารส่วนตำบลพะทาย อำเภอท่าอุเทน จังหวัดนครพนม

ก. ยุทธศาสตร์จังหวัดที่ ๔ : การพัฒนาสังคมและคุณภาพชีวิตเพื่อความสุขอย่างยั่งยืน

ข. ยุทธศาสตร์การปกครองส่วนท้องถิ่นในเขตจังหวัด ยุทธศาสตร์ที่ ๕ : ยุทธศาสตร์การปรับสมดุลและเพิ่มประสิทธิภาพ การบริหารจัดการภาครัฐ

๕. ยุทธศาสตร์การปรับสมดุลและเพิ่มประสิทธิภาพ การบริหารจัดการภาครัฐ

๕.๑ แผนงานบริหารงานทั่วไป

แบบ ผ. ๐๒

ที่	โครงการ	วัตถุประสงค์	เป้าหมาย (ผลผลิตของโครงการ)	งบประมาณ					ตัวชี้วัด (KPI)	ผลที่คาดว่าจะได้รับ	หน่วยงานรับผิดชอบหลัก
				๒๕๖๖ (บาท)	๒๕๖๗ (บาท)	๒๕๖๘ (บาท)	๒๕๖๙ (บาท)	๒๕๗๐ (บาท)			
๑	โครงการจ้างองค์กรหรือสถาบันที่เป็นกลางเพื่อสำรวจความพึงพอใจของผู้รับบริการ ผู้รับบริการที่รับบริการจาก อบต.พะทาย	เพื่อสำรวจความพึงพอใจของผู้รับบริการที่รับจาก อบต.พะทาย	อบต.พะทาย	๓๐,๐๐๐	-	-	-	-	ร้อยละความพึงพอใจของผู้ใช้บริการ	ได้สำรวจความพึงพอใจของผู้รับบริการที่รับบริการจาก อบต.	สำนักปลัด
๒	โครงการประเมินความพึงพอใจของประชาชนต่อคุณภาพการให้บริการขององค์การบริหารส่วนตำบล พะทาย	เพื่อสำรวจความพึงพอใจของผู้รับบริการที่รับบริการจาก อบต. และเพื่อปรับปรุงการให้บริการของ อบต. พะทาย	ประชาชนผู้เข้ารับบริการจาก อบต. พะทาย	-	-	๑๕,๐๐๐	๑๕,๐๐๐	๑๕,๐๐๐	ร้อยละความพึงพอใจของผู้เข้ารับบริการ	มีการปรับปรุงการให้บริการและเพิ่มมาตรฐานการให้บริการให้ประชาชนเพิ่มมากขึ้น	สำนักปลัด
๓	โครงการจัดทำแผนที่ภาษีและทะเบียนทรัพย์สิน	เพื่อจัดทำและปรับข้อมูลแผนที่ภาษีทะเบียนทรัพย์สิน	มีแผนที่ภาษีและทะเบียนทรัพย์สิน ที่มีประสิทธิภาพ	๑๐๐,๐๐๐	๓๐๐,๐๐๐	๑๐๐,๐๐๐	๑๐๐,๐๐๐	๑๐๐,๐๐๐	ร้อยละของผู้ชำระภาษีเพิ่มเติม	จัดทำและปรับข้อมูลแผนที่ภาษีทะเบียนทรัพย์สิน	กองคลัง/ กองช่าง
๔	โครงการจัดทำศูนย์ข้อมูลข่าวสารประจำ อบต.	เพื่อให้ประชาชนได้รับรู้ข้อมูลข่าวสาร	ประชาชนได้รับรู้ข้อมูลข่าวสารที่เป็นปัจจุบัน	๕๐,๐๐๐	๕๐,๐๐๐	๕๐,๐๐๐	๕๐,๐๐๐	๕๐,๐๐๐	ร้อยละของผู้ใช้บริการ	ประชาชนได้รับรู้ข้อมูลข่าวสาร	สำนักปลัด

รายละเอียดโครงการพัฒนา  
แผนพัฒนาท้องถิ่น (พ.ศ. ๒๕๖๖ - ๒๕๗๐)  
องค์การบริหารส่วนตำบลพะทาย อำเภอท่าอุเทน จังหวัดนครพนม

แบบ ผ. ๐๒

ที่	โครงการ	วัตถุประสงค์	เป้าหมาย (ผลผลิตของโครงการ)	งบประมาณ					ตัวชี้วัด (KPI)	ผลที่คาดว่าจะได้รับ	หน่วยงานรับผิดชอบหลัก
				๒๕๖๖ (บาท)	๒๕๖๗ (บาท)	๒๕๖๘ (บาท)	๒๕๖๙ (บาท)	๒๕๗๐ (บาท)			
๕	โครงการศึกษาดูงานเพื่อเพิ่มประสิทธิภาพการทำงานของผู้บริหารท้องถิ่น, พนักงานส่วนตำบล, พนักงานจ้างและสมาชิกสภาองค์การบริหารส่วนตำบลพะทาย	เพื่อเป็นการเพิ่มประสิทธิภาพในการทำงาน	ผู้บริหาร, พนักงานส่วนตำบล, พนักงานจ้างและสมาชิกสภาองค์การบริหารส่วนตำบลพะทาย	๕๐๐,๐๐๐	๕๐๐,๐๐๐	๒๐๐,๐๐๐	๒๐๐,๐๐๐	๒๐๐,๐๐๐	จำนวนผู้เข้าร่วมโครงการ	ผู้เข้าร่วมกิจกรรมได้รับความรู้ความเข้าใจและนำมาปรับปรุงใช้ในการปฏิบัติงาน	สำนักปลัด
๖	โครงการฝึกอบรมและศึกษาดูงานเพื่อเพิ่มประสิทธิภาพการทำงานของผู้บริหาร สมาชิกสภา พนักงานส่วนตำบล พนักงานจ้าง และผู้นำชุมชน กลุ่มองค์กร ภาคีเครือข่าย องค์การบริหารส่วนตำบลพะทาย	เพื่อเป็นการเพิ่มประสิทธิภาพในการทำงาน	ผู้บริหาร สมาชิกสภาฯ พนักงานส่วนตำบล พนักงานจ้าง และผู้นำชุมชน กลุ่มองค์กร ภาคีเครือข่าย องค์การบริหารส่วนตำบลพะทาย	-	-	๒๐๐,๐๐๐	๒๐๐,๐๐๐	๒๐๐,๐๐๐	จำนวนผู้เข้าร่วมโครงการ	ผู้เข้าร่วมกิจกรรมได้รับความรู้ความเข้าใจและนำมาปรับปรุงใช้ในการปฏิบัติงาน	สำนักปลัด
๗	โครงการจัดงานรัฐพิธีต่างๆ ฯลฯ	เพื่อให้หน่วยงานประชาชนได้แสดงออกถึงความจงรักภักดี	การแสดงออกถึงความจงรักภักดี	๕๐,๐๐๐	๕๐,๐๐๐	๕๐,๐๐๐	๕๐,๐๐๐	๕๐,๐๐๐	ร้อยละของผู้เข้าร่วมกิจกรรม	หน่วยงานได้แสดงออกถึงความจงรักภักดี	สำนักปลัด
๘	โครงการเตรียมรับเสด็จสมเด็จพระเทพรัตนราชสุดาฯ และพระบรมวงศานุวงศ์	เพื่อเตรียมรับเสด็จสมเด็จพระรัตนราชสุดาฯ และพระบรมวงศานุวงศ์	พื้นที่รับเสด็จสมเด็จพระเทพฯ และพระบรมวงศานุวงศ์ เขตตำบลพะทายและหนองเทา	๓๐๐,๐๐๐	๓๐๐,๐๐๐	-	-	-	ร้อยละของผู้เข้าร่วมรับเสด็จฯ	ประชาชนมีความจงรักภักดีต่อสถาบันพระมหากษัตริย์	สำนักปลัด

รายละเอียดโครงการพัฒนา  
แผนพัฒนาท้องถิ่น (พ.ศ. ๒๕๖๖ - ๒๕๗๐)  
องค์การบริหารส่วนตำบลพะทาย อำเภอท่าอุเทน จังหวัดนครพนม

แบบ ผ. ๐๒

ที่	โครงการ	วัตถุประสงค์	เป้าหมาย (ผลผลิตของโครงการ)	งบประมาณ				ตัวชี้วัด (KPI)	ผลที่คาดว่าจะได้รับ	หน่วยงานรับผิดชอบหลัก
				๒๕๖๖ (บาท)	๒๕๖๗ (บาท)	๒๕๖๘ (บาท)	๒๕๖๙ (บาท)			
๙	โครงการเตรียมการรับเสด็จฯ สมเด็จพระกนิษฐาธิราชเจ้า กรมสมเด็จพระเทพรัตนราชสุดาฯ สยามบรมราชกุมารี และพระบรมวงศานุวงศ์ *แก้ไขจากรายการที่ ๘	เพื่อเตรียมการรับเสด็จฯ สมเด็จพระกนิษฐาธิราชเจ้า กรมสมเด็จพระเทพรัตนราชสุดาฯ สยามบรมราชกุมารี และพระบรมวงศานุวงศ์ให้สมพระเกียรติ	พื้นที่เตรียมการรับเสด็จและหน่วยงานราชการต่างๆ และประชาชนนักเรียน นักศึกษา ที่เข้าร่วมรับเสด็จฯ	-	-	๔๐๐,๐๐๐	๔๐๐,๐๐๐	ร้อยละของ ผู้เข้าร่วมรับเสด็จฯ	ประชาชนมีความจงรักภักดีต่อสถาบันพระมหากษัตริย์	สำนักปลัด
๑๐	โครงการปรับปรุงหอกระจายข่าวประจำหมู่บ้าน	เพื่อให้ประชาชนได้รับข่าวสารทั่วถึง	ปรับปรุงหอกระจายข่าว	๓๐,๐๐๐	-	-	-	จำนวนหอกระจายข่าวที่ปรับปรุง	ประชาชนได้รับรู้ข่าวสารมากยิ่งขึ้น	สำนักปลัด
๑๑	จัดซื้ออุปกรณ์เพื่อใช้สำนักงาน และครุภัณฑ์อื่นๆ	เพื่อให้มีครุภัณฑ์ไว้ใช้สำหรับการปฏิบัติงาน	อบต.พะทาย	๒,๐๐๐,๐๐๐	-	-	-	จำนวนวัสดุครุภัณฑ์ที่จัดซื้อ	การดำเนินงานมีประสิทธิภาพมากขึ้น	สำนักปลัด
๑๒	จัดหาอุปกรณ์เครื่องอำนวยความสะดวกสำหรับบริการผู้มาติดต่อราชการ	เพื่ออำนวยความสะดวกแก่ประชาชนผู้มาติดต่อราชการ	อบต.พะทาย	๑๐,๐๐๐	-	-	-	ร้อยละของประชาชนที่พึงพอใจ	ประชาชนได้รับการติดต่อ	สำนักปลัด

รายละเอียดโครงการพัฒนา

แผนพัฒนาท้องถิ่น (พ.ศ. ๒๕๖๖ - ๒๕๗๐)

องค์การบริหารส่วนตำบลพะทาย อำเภอท่าอุเทน จังหวัดนครพนม

ที่	โครงการ	วัตถุประสงค์	เป้าหมาย (ผลผลิตของโครงการ)	งบประมาณ					ตัวชี้วัด (KPI)	ผลที่คาดว่าจะได้รับ	หน่วยงานรับผิดชอบหลัก
				๒๕๖๖ (บาท)	๒๕๖๗ (บาท)	๒๕๖๘ (บาท)	๒๕๖๙ (บาท)	๒๕๗๐ (บาท)			
๑๓	โครงการจัดตั้งวิทยุชุมชนประจำ อบต. พะทาย	เพื่อเป็นสถานีเสนอข่าวสำหรับประชาชน	จัดตั้งสถานีวิทยุชุมชนประจำ อบต.	๖๐๐,๐๐๐	-	-	-	-	จำนวนวิทยุชุมชนที่จัดตั้ง	ประชาชนได้รับข่าวสารอย่างทั่วถึง	สำนักปลัด
๑๔	อุดหนุนโครงการศูนย์ปฏิบัติการร่วมในการช่วยเหลือประชาชนขององค์กรปกครองส่วนท้องถิ่น อำเภอท่าอุเทน จังหวัดนครพนม	เพื่อเป็นสถานที่กลางให้ความช่วยเหลือประชาชนขององค์กรปกครองส่วนท้องถิ่น อำเภอท่าอุเทน จังหวัดนครพนม	อปท. ในเขต อำเภอท่าอุเทน	๓๐,๐๐๐	๓๐,๐๐๐	๓๐,๐๐๐	๓๐,๐๐๐	๓๐,๐๐๐	จำนวนศูนย์บริการร่วมที่ให้การช่วยเหลือประชาชนขององค์กรปกครองส่วนท้องถิ่น	ประชาชนได้รับความช่วยเหลือในด้านต่างๆ และได้รับข้อมูลข่าวสารที่เป็นประโยชน์	สำนักปลัด
รวม		รวม ๑๔ โครงการ		๓,๖๓๖,๐๐๐	๓,๓๐๐,๐๐๐	๑,๐๔๕,๐๐๐	๑,๐๔๕,๐๐๐	๑,๐๔๕,๐๐๐			

แบบ ผ. ๐๒

๕.๒ แผนงานการพาณิชย์

ที่	โครงการ	วัตถุประสงค์	เป้าหมาย (ผลผลิตของโครงการ)	งบประมาณ					ตัวชี้วัด (KPI)	ผลที่คาดว่าจะได้รับ	หน่วยงานรับผิดชอบหลัก
				๒๕๖๖ (บาท)	๒๕๖๗ (บาท)	๒๕๖๘ (บาท)	๒๕๖๙ (บาท)	๒๕๗๐ (บาท)			
๑	จัดซื้อเครื่องสูบน้ำและอุปกรณ์ต่างๆ	เพื่อให้บริการแก่ประชาชนด้านการเกษตร	ระบบประปาที่อยู่ในความดูแลของ อบต. พะทาย	๕๐๐,๐๐๐	๕๐๐,๐๐๐	-	-	-	จำนวนครุภัณฑ์ที่จัดซื้อ	ประชาชนมีน้ำใช้สำหรับอุปโภคบริโภค	กองช่าง
รวม		รวม ๑ โครงการ		๕๐๐,๐๐๐	๕๐๐,๐๐๐						

รายละเอียดโครงการพัฒนา

แบบ ผ. ๐๒

แผนพัฒนาท้องถิ่น (พ.ศ. ๒๕๖๖ - ๒๕๗๐)

องค์การบริหารส่วนตำบลพะทาย อำเภอท่าอุเทน จังหวัดนครพนม

ก. ยุทธศาสตร์จังหวัดที่ ๔ : การพัฒนากลุ่มและคุณภาพชีวิตเพื่อสร้างความสุขอย่างยั่งยืน

ข. ยุทธศาสตร์จังหวัดที่ ๕ : การรักษาความมั่นคงชายแดน

ค. ยุทธศาสตร์การพัฒนาขององค์กรปกครองส่วนท้องถิ่นในเขตจังหวัด ยุทธศาสตร์ที่ ๖ : ยุทธศาสตร์เมืองน่าอยู่

๖.๑ แผนงานบริหารงานทั่วไป

ที่	โครงการ	วัตถุประสงค์	เป้าหมาย (ผลผลิตของโครงการ)	งบประมาณ				ตัวชี้วัด (KPI)	ผลที่คาดว่าจะได้รับ	หน่วยงานรับผิดชอบหลัก
				๒๕๖๖ (บาท)	๒๕๖๗ (บาท)	๒๕๖๘ (บาท)	๒๕๖๙ (บาท)			
๑	รังวัดที่สาธารณะในตำบล เช่น ป่าช้าป่าม่วง หนองเอือด ฯลฯ	เพื่อทราบแนวเขตที่ดินชัดเจน	ที่สาธารณะ	๒๐๐,๐๐๐	๒๐๐,๐๐๐	-	-	จำนวนครั้ง	ประชาชนทราบแนวเขตที่ดินชัดเจน	สำนักปลัด
๒	ปรับปรุง/ซ่อมแซม ต่อเติมอาคารให้เหมาะสมกับการทำงาน	(๑) เพื่อปรับปรุงสถานที่ทำงานของ อบต.ให้เหมาะสม (๒) เพื่อรองรับการให้บริการประชาชนที่มาใช้บริการ	ที่ทำงานของสำนักงาน อบต.	๕๐๐,๐๐๐	๕๐๐,๐๐๐	๕๐๐,๐๐๐	๕๐๐,๐๐๐	จำนวนครั้ง	(๑)ปรับปรุงสถานที่ทำงานของอบต. (๒)รองรับการให้บริการประชาชน	สำนักปลัด/กองช่าง
๓	โครงการถมดินบริเวณที่ทำการอบต.	เพื่อปรับปรุงพื้นที่ทำการของ อบต.	บริเวณที่ทำการของ อบต. พะทาย	๓๐๐,๐๐๐	๓๐๐,๐๐๐	๓๐๐,๐๐๐	๓๐๐,๐๐๐	พื้นที่ อบต. พะทาย	ปรับปรุงพื้นที่บริเวณพื้นที่ทำการของ อบต. พะทาย	สำนักปลัด
๔	โครงการปรับปรุงภูมิทัศน์ อบต. พะทาย	เพื่อเป็นการปรับปรุงพื้นที่ทำการ.ให้น่าอยู่สวยงาม	ที่ทำการ อบต. พะทาย	๓๐๐,๐๐๐	๓๐๐,๐๐๐	๓๐๐,๐๐๐	๓๐๐,๐๐๐	จำนวนภูมิทัศน์ที่ปรับปรุง	ประชาชนที่ผ่านไปมาได้รับบริการที่พึงพอใจ	สำนักปลัด

รายละเอียดโครงการพัฒนา  
แผนพัฒนาท้องถิ่น (พ.ศ. ๒๕๖๖ - ๒๕๗๐)  
องค์การบริหารส่วนตำบลพะทาย อำเภอท่าอุเทน จังหวัดนครพนม

แบบ ผ. ๐๒

ที่	โครงการ	วัตถุประสงค์	เป้าหมาย (ผลผลิตของโครงการ)	งบประมาณ					ตัวชี้วัด (KPI)	ผลที่คาดว่าจะได้รับ	หน่วยงานรับผิดชอบหลัก
				๒๕๖๖ (บาท)	๒๕๖๗ (บาท)	๒๕๖๘ (บาท)	๒๕๖๙ (บาท)	๒๕๗๐ (บาท)			
๕	ก่อสร้างสถานคอนกรีตบริเวณหน้าที่ทำการ อบต. พะทาย	เพื่อให้ประชาชนได้รับความสะดวกในการมาติดต่องาน	กว้าง ๒๐.๐๐ เมตร ยาว ๕๐.๐๐ เมตร หน้า ๐.๑๕ เมตร	๕๐๐,๐๐๐	๕๐๐,๐๐๐	-	-	๕๐๐,๐๐๐	สถานคอนกรีต ๑ ลาน	ประชาชนได้รับความสะดวกในการมาติดต่องาน	สำนักปลัด
๖	จัดซื้อรถกระบะเข้า	เพื่ออำนวยความสะดวกแก่ประชาชน เช่น การซ่อมแซมไฟฟ้า ตัดต้นไม้ ฯลฯ	การซ่อมแซมไฟฟ้า ตัดต้นไม้ ฯลฯ ภายในชุมชน/หมู่บ้าน	๓,๐๐๐,๐๐๐	๓,๐๐๐,๐๐๐	-	-	-	รถกระบะเข้า ๑ คัน	ประชาชนได้รับความสะดวกในการซ่อมแซมไฟฟ้า ตัดต้นไม้ ฯลฯ	สำนักปลัด
๗	ก่อสร้างบ้านพักพนักงาน	เพื่อเป็นสวัสดิการแก่พนักงาน	๑ หลัง	-	-	-	-	๑,๐๐๐,๐๐๐	๑ หลัง	พนักงานได้รับพนักงงานได้รับสวัสดิการที่ดี	กองช่าง
๘	ก่อสร้างรั้วล้อมรอบพื้นที่ อบต.	เพื่อป้องกันทรัพย์สินของ อบต.	พื้นที่ทำการของ อบต. พะทาย	๕๐๐,๐๐๐	๕๐๐,๐๐๐	-	-	๕๐๐,๐๐๐	จำนวนครั้ง	ทรัพย์สิน อบต. ได้รับการป้องกัน	กองช่าง
๙	โครงการติดตั้งกล้องโทรทัศน์วงจรปิด	เพื่อใช้ในการป้องกันและบรรเทาสาธารณภัย	บริเวณ อบต. พะทาย และ ศูนย์ฯ เด็ดทั้ง ๔ ศูนย์	๑,๐๐๐,๐๐๐	๑,๐๐๐,๐๐๐	-	-	๑,๐๐๐,๐๐๐	๑๐ จุด	อบต. มีอุปกรณ์สำหรับป้องกันและบรรเทาสาธารณภัย	สำนักปลัด

รายละเอียดโครงการพัฒนา  
แผนพัฒนาท้องถิ่น (พ.ศ. ๒๕๖๖ - ๒๕๗๐)  
องค์การบริหารส่วนตำบลพะทาย อำเภอท่าอุเทน จังหวัดนครพนม

แบบ ผ. ๐๒

ที่	โครงการ	วัตถุประสงค์	เป้าหมาย (ผลผลิตของโครงการ)	งบประมาณ					ตัวชี้วัด (KPI)	ผลที่คาดว่าจะได้รับ	หน่วยงานรับผิดชอบหลัก
				๒๕๖๖ (บาท)	๒๕๖๗ (บาท)	๒๕๖๘ (บาท)	๒๕๖๙ (บาท)	๒๕๗๐ (บาท)			
๑๐	จัดทำป้ายสัญลักษณ์จราจรป้ายขอย ป้ายหมู่บ้าน	เพื่อจัดระเบียบสังคมชุมชน/หมู่บ้าน	ป้ายประชาสัมพันธ์ชุมชน/หมู่บ้าน	๑๕๐,๐๐๐	๑๕๐,๐๐๐	๒๐๐,๐๐๐	๒๐๐,๐๐๐	๒๐๐,๐๐๐	จำนวนการติดตั้งป้ายสัญลักษณ์จราจร	ชุมชน/หมู่บ้านระเบียบ	กองช่าง
๑๑	โครงการทำความสะอาด (Big Cleaning Day)	เพื่อช่วยกันรักษาความสะอาด	พนักงานส่วนตำบล, พนักงานจ้าง, สมาชิกสภา อบต., หน่วยงานภาครัฐในพื้นที่, ประชาชนตำบลพะทาย หมู่ที่ ๑-๑๐	-	-	-	-	-	ร้อยละของผู้เข้าร่วมกิจกรรม	มีภาพแวดล้อมที่สวยงามสะอาด	สำนักปลัด
<b>รวม</b>	<b>รวม</b>	<b>๑๑ โครงการ</b>		<b>๖,๔๕๐,๐๐๐</b>	<b>๖,๔๕๐,๐๐๐</b>	<b>๑,๓๐๐,๐๐๐</b>	<b>๑,๓๐๐,๐๐๐</b>	<b>๑,๓๐๐,๐๐๐</b>			<b>๔,๓๕๐,๐๐๐</b>

รายละเอียดโครงการพัฒนา  
แผนพัฒนาท้องถิ่น (พ.ศ. ๒๕๖๖ - ๒๕๗๐)  
องค์การบริหารส่วนตำบลพะทาย อำเภอท่าอุเทน จังหวัดนครพนม

แบบ ผ. ๐๒

๖.๒ แผนงานการรักษาความสงบภายใน

ที่	โครงการ	วัตถุประสงค์	เป้าหมาย (ผลผลิตของโครงการ)	งบประมาณ				ตัวชี้วัด (KPI)	ผลที่คาดว่าจะได้รับ	หน่วยงานรับผิดชอบหลัก
				๒๕๖๖ (บาท)	๒๕๖๗ (บาท)	๒๕๖๘ (บาท)	๒๕๖๙ (บาท)			
๑	โครงการตั้งจุดตรวจบริการนักท่องเที่ยวช่วงเทศกาลปีใหม่และสงกรานต์	เพื่อให้มีหน่วยงานบริการประชาชนในช่วงเทศกาล	ประชาชนผู้ใช้เส้นทางในตำบลพะทาย จำนวน ๑๐ หมู่บ้าน	๕๐,๐๐๐	๖๐,๐๐๐	๔๐,๐๐๐	๔๐,๐๐๐	ร้อยละของผู้เข้าร่วมกิจกรรม	ผู้บาดเจ็บจากอุบัติเหตุได้รับการช่วยเหลืออย่างทันท่วงที	สำนักปลัด
๒	โครงการสนับสนุนงานสายตรวจตำบล ตำรวจชุมชน อปพร. ศูนย์บริการแพทย์ฉุกเฉิน	เพื่อตรวจความสงบเรียบร้อยหมู่บ้าน สถานที่ราชการ	การรักษาความสงบภายในชุมชน	๕๐๐,๐๐๐	๕๐๐,๐๐๐	๕๐๐,๐๐๐	๕๐๐,๐๐๐	ร้อยละของผู้เข้าร่วมกิจกรรม	ประชาชนได้รับความมั่นใจปลอดภัยในชีวิตและทรัพย์สิน	สำนักปลัด
๓	โครงการฝึกซ้อมแผนป้องกันภัย	เพื่อให้ประชาชนได้เรียนรู้ที่จะสามารถป้องกันและแก้ไขปัญหา	จัดกิจกรรมฝึกอบรมซ้อมแผน จำนวน ๑ ครั้ง	๑๐๐,๐๐๐	๑๐๐,๐๐๐	-	-	ร้อยละของผู้เข้าร่วมกิจกรรม	ผู้ที่เข้ารับการฝึกซ้อมมีความรู้เพิ่มมากขึ้น	สำนักปลัด
๔	โครงการฝึกซ้อมแผนป้องกันและบรรเทาสาธารณภัย *แก้ไขจากลำดับที่ ๓	เพื่อให้ประชาชนมีความรู้ความเข้าใจในการป้องกันภัย	ประชาชนตำบลพะทาย หมู่ที่ ๑-๑๐	๑๐๐,๐๐๐	๑๐๐,๐๐๐	๒๐,๐๐๐	๒๐,๐๐๐	ร้อยละของผู้เข้าร่วมกิจกรรม	ประชาชนมีความรู้ความเข้าใจในการป้องกันภัย	สำนักปลัด

รายละเอียดโครงการพัฒนา

แผนพัฒนาท้องถิ่น (พ.ศ. ๒๕๖๖ - ๒๕๗๐)

องค์การบริหารส่วนตำบลพะทาย อำเภอท่าอุเทน จังหวัดนครพนม

แบบ ผ. ๐๒

ที่	โครงการ	วัตถุประสงค์	เป้าหมาย (ผลผลิตของโครงการ)	งบประมาณ					ตัวชี้วัด (KPI)	ผลที่คาดว่าจะได้รับ	หน่วยงานรับผิดชอบหลัก
				๒๕๖๖ (บาท)	๒๕๖๗ (บาท)	๒๕๖๘ (บาท)	๒๕๖๙ (บาท)	๒๕๗๐ (บาท)			
๕	โครงการฝึกอบรม ทบพวนเพิ่มประสิทธิภาพ สมาชิก อบพร./หน่วยกู้ชีพ กู้ภัย	เพื่อพัฒนา ศักยภาพ อบพร./หน่วยกู้ชีพ กู้ภัย	สมาชิกอบพร. และหน่วยกู้ชีพ กู้ภัย ตำบล พะทาย	๒๐๐,๐๐๐	๓๐๐,๐๐๐	๔๐๐,๐๐๐	๔๐๐,๐๐๐	๔๐๐,๐๐๐	ร้อยละของผู้เข้าร่วม กิจกรรม	สมาชิก อบพร./ หน่วยกู้ชีพ กู้ภัย มี ศักยภาพในการ ปฏิบัติงาน	สำนักปลัด
๖	ติดกล้องวงจรปิดจุด เสี่ยงภัยภายในหมู่บ้าน หมู่ที่ ๑-๑๐	เพื่อความปลอดภัยในชีวิตทรัพย์สิน	พื้นที่ ม. ๑-๑๐	๕๐๐,๐๐๐	๕๐๐,๐๐๐	-	-	๕๐๐,๐๐๐	ร้อยละของผู้ ได้รับอุบัติเหตุ ลดลง	ชุมชนมีความเป็น ระเบียบและปลอดภัย	สำนักปลัด
รวม	รวม	รวม	รวม	๑,๔๕๐,๐๐๐	๑,๕๖๐,๐๐๐	๙๖๐,๐๐๐	๙๖๐,๐๐๐	๑,๔๖๐,๐๐๐			

รายละเอียดโครงการพัฒนา  
แผนพัฒนาท้องถิ่น (พ.ศ. ๒๕๖๖ - ๒๕๗๐)  
องค์การบริหารส่วนตำบลพะทาย อำเภอท่าอุเทน จังหวัดนครพนม

แบบ ผ. ๐๒

๖.๓ แผนงานสาธารณสุข

ที่	โครงการ	วัตถุประสงค์	เป้าหมาย (ผลผลิตของโครงการ)	งบประมาณ				ตัวชี้วัด (KPI)	ผลที่คาดว่าจะได้รับ	หน่วยงานรับผิดชอบหลัก
				๒๕๖๖ (บาท)	๒๕๖๗ (บาท)	๒๕๖๘ (บาท)	๒๕๖๙ (บาท)			
๑	โครงการป้องกันโรคพิษสุนัขบ้า	เพื่อป้องกันโรคพิษสุนัขบ้าในตำบล	จัดซื้อวัคซีนป้องกันโรคพิษสุนัขบ้าและบริการฉีดยา	๕๐,๐๐๐	๕๐,๐๐๐	-	-	ร้อยละของผู้เข้าร่วมกิจกรรม	สุนัขในตำบลไม่เป็นที่โรคพิษสุนัขบ้า	กองสวัสดิการสังคม
๒	โครงการป้องกันและควบคุมโรคพิษสุนัขบ้าตามโครงการสัตว์ปลอดโรคคนปลอดภัยจากโรคพิษสุนัขบ้าฯ	เพื่อป้องกันและควบคุมโรคพิษสุนัขบ้าในเขตตำบลพะทาย	สุนัขและแมวในเขตตำบลพะทาย	-	-	๕๐,๐๐๐	๕๐,๐๐๐	ร้อยละของผู้เข้าร่วมโครงการ	สุนัขและแมวในตำบลไม่เป็นที่โรคพิษสุนัขบ้า	กองสวัสดิการสังคม
๓	โครงการอบรมฟื้นฟูความรู้และสมรรถนะอาสาสมัครสาธารณสุข	เพื่อพัฒนาสมรรถนะอาสาสมัครสาธารณสุข	อาสาสมัครสาธารณสุขประจำหมู่บ้านในเขตตำบลพะทาย จำนวน ๖๗ คน	๒๐,๐๐๐	๒๐,๐๐๐	๒๐,๐๐๐	๒๐,๐๐๐	ร้อยละของผู้ได้รับประโยชน์	พัฒนางานสาธารณสุข	สำนักปลัด
๔	จัดซื้อวัสดุเคมีภัณฑ์และอุปกรณ์พ่นหมอกควันป้องกันแมลงวันและยุงลาย หมู่ที่ ๑-๑๐	เพื่อป้องกันแมลงวันและยุงลายขยายพันธ์	จำนวน ๔ ครั้ง	๑๐๐,๐๐๐	๑๐๐,๐๐๐	-	-	ร้อยละของจำนวนแมลงวัน/ยุงลายลดลง	ไม่นำพาเชื้อโรคต่างๆสู่คนและโรคใช้เลือดออกไม่ระบาด	สำนักปลัด

รายละเอียดโครงการพัฒนา

แผนพัฒนาท้องถิ่น (พ.ศ. ๒๕๖๖ - ๒๕๗๐)

องค์การบริหารส่วนตำบลพะทาย อำเภอท่าอุเทน จังหวัดนครพนม

แบบ ผ. ๐๒

ที่	โครงการ	วัตถุประสงค์	เป้าหมาย (ผลผลิตของโครงการ)	งบประมาณ					ตัวชี้วัด (KPI)	ผลที่คาดว่าจะได้รับ	หน่วยงานรับผิดชอบหลัก
				๒๕๖๖ (บาท)	๒๕๖๗ (บาท)	๒๕๖๘ (บาท)	๒๕๖๙ (บาท)	๒๕๗๐ (บาท)			
๔	อุดหนุนโครงการตามพระราชดำริด้านสาธารณสุข หมู่ที่ ๑-๑๐ (หมู่บ้านละ ๓ โครงการ)	เพื่อให้ประชาชนมีสุขภาพและคุณภาพชีวิตที่ดี	ประชาชนในหมู่บ้าน(อุดหนุนคณะกรรมการหมู่บ้าน หมู่ที่ ๑-๑๐)	๒๐๐,๐๐๐	๒๐๐,๐๐๐	๒๐๐,๐๐๐	๒๐๐,๐๐๐	๒๐๐,๐๐๐	ประชาชนร้อยละ ๘๐ มีสุขภาพดี	ประชาชนในหมู่บ้านมีความรู้ด้านสาธารณสุข และสามารถนำไปปฏิบัติได้ถูกต้อง	สำนักปลัด
๖	โครงการตามพระราชดำริ ด้านสาธารณสุข หมู่ที่ ๑-๑๐ (หมู่บ้านละ ๓ โครงการ)	เพื่อให้ประชาชนมีสุขภาพและคุณภาพชีวิตที่ดี	จัดฝึกอบรมให้ความรู้แก่ประชาชน หมู่ที่ ๑-๑๐	๒๐๐,๐๐๐	๒๐๐,๐๐๐	๒๐๐,๐๐๐	๒๐๐,๐๐๐	๒๐๐,๐๐๐	ประชาชนร้อยละ ๘๐ มีสุขภาพดี	ประชาชนในหมู่บ้านมีความรู้ด้านสาธารณสุข และสามารถนำไปปฏิบัติได้ถูกต้อง	สำนักปลัด
รวม	รวม	รวม	รวม	๕๗๐,๐๐๐	๕๗๐,๐๐๐	๕๗๐,๐๐๐	๕๗๐,๐๐๐	๕๗๐,๐๐๐			

รายละเอียดโครงการพัฒนา

แผนพัฒนาท้องถิ่น (พ.ศ. ๒๕๖๖ - ๒๕๗๐)

องค์การบริหารส่วนตำบลพะทาย อำเภอท่าอุเทน จังหวัดนครพนม

- ก. ยุทธศาสตร์จังหวัดที่ ๔: การพัฒนาสังคมและคุณภาพชีวิตเพื่อสร้างความสุขอย่างยั่งยืน  
 ก. ยุทธศาสตร์จังหวัดที่ ๕: การรักษาความมั่นคงชายแดน  
 ข. ยุทธศาสตร์การพัฒนาขององค์กรปกครองส่วนท้องถิ่นในเขตจังหวัด ยุทธศาสตร์ที่ ๖ : ยุทธศาสตร์เมื่อนำอยู่  
 ๖. ยุทธศาสตร์การพัฒนาเมืองนำอยู่  
 ๖.๔ แผนงานอุตสาหกรรมและการโยธา

แบบ ผ. ๐๒/๑

ที่	โครงการ	วัตถุประสงค์	เป้าหมาย (ผลผลิตของโครงการ)	งบประมาณ				ตัวชี้วัด (KPI)	ผลที่คาดว่าจะได้รับ	หน่วยงานรับผิดชอบหลัก
				๒๕๖๖ (บาท)	๒๕๖๗ (บาท)	๒๕๖๘ (บาท)	๒๕๖๙ (บาท)			
๑	โครงการขยายไฟฟ้าส่องสว่างภายในหมู่บ้าน หมู่ที่ ๑	เพื่อให้เกิดแสงสว่างและเกิดความปลอดภัยในหมู่บ้าน	ติดตั้งไฟฟ้าส่องสว่างรอบหมู่บ้าน	๒๐๐,๐๐๐	-	-	-	๒๐ จุด	ประชาชนได้รับความปลอดภัย	กองช่าง
๒	ก่อสร้างรางระบายน้ำ คล. หมู่ที่ ๑ จากบ้าน นาย จันทร์พนา ถึงบ้านนาง หงอวด วงศ์พระจันทร์	เพื่อให้ประชาชนได้รับความสะดวกจากการคมนาคม	กว้าง ๐.๗๐ เมตร ลึกเฉลี่ย ๐.๗๕ ยาว ๓๐๐ เมตร	๑,๒๐๐,๐๐๐	-	-	-	๑ สาย	ไม่มีน้ำกักขังในหมู่บ้าน	กองช่าง
๓	ปรับปรุงซ่อมแซมถนนลูกรัง หมู่ที่ ๑ จากบ้าน นายปรากฏ ระวังตั้ง ถึง สวนยางนาหวาง นาม	เพื่อให้ประชาชนสามารถสัญจรไปมาได้สะดวก	กว้าง ๔ เมตร ยาว ๒,๐๐๐ เมตร	๕๐๐,๐๐๐	-	-	-	๑ สาย	ประชาชนได้รับความสะดวกในการสัญจร	กองช่าง
๔	ก่อสร้างรางระบายน้ำ คล. หมู่ที่ ๑ จากบ้าน นายวัชร ราชนาวิ ถึง แยกถนนลูกรังเข้าวัด	เพื่อให้ประชาชนสามารถสัญจรไปมาได้สะดวก	กว้าง ๐.๗๐ เมตร ลึกเฉลี่ย ๐.๗๕ ยาว ๒๐๐ เมตร	-	๘๐๐,๐๐๐	-	-	๑ สาย	ไม่มีน้ำกักขังในหมู่บ้าน	กองช่าง

รายละเอียดโครงการพัฒนา

แผนพัฒนาท้องถิ่น (พ.ศ. ๒๕๖๖ - ๒๕๗๐)

องค์การบริหารส่วนตำบลพะทาย อำเภอท่าอุเทน จังหวัดนครพนม

แบบ ผ. ๐๒/๑

ที่	โครงการ	วัตถุประสงค์	เป้าหมาย (ผลผลิตของโครงการ)	งบประมาณ					ตัวชี้วัด (KPI)	ผลที่คาดว่าจะได้รับ	หน่วยงานรับผิดชอบหลัก
				๒๕๖๖ (บาท)	๒๕๖๗ (บาท)	๒๕๖๘ (บาท)	๒๕๖๙ (บาท)	๒๕๗๐ (บาท)			
๕	ปรับปรุงซ่อมแซมถนนลูกรัง หมู่ที่ ๑ จากสวนยางนายธรรม นิตย์ สาทิ ถึง สวนยาง นางจันทรวงศ์ ศิลปชัย	เพื่อให้ประชาชนสามารถสัญจรไป-มาได้สะดวก	กว้าง ๔ เมตร ยาว ๒,๐๐๐ เมตร	-	๕๐๐,๐๐๐	-	-	-	๑ สาย	ประชาชนได้รับความสะดวกในการสัญจร	กองช่าง
๖	อุดหนุนโครงการขยายเขตระบบจำหน่ายและไฟฟ้าแรงต่ำสาธารณะ บ้านแก่งส้มโฮง หมู่ที่ ๑ จากหน้าบ้านนางวลิตี เพชรลำพันธ์ ถึงถนนใหญ่	-เพื่อให้ประชาชนได้รับความสะดวกจากการใช้ไฟฟ้าได้อย่างทั่วถึง	-ขยายเขตไฟฟ้าแรงต่ำ หมู่ที่ ๑ ระยะทาง ประมาณ ๓๐๐ เมตร -อุดหนุนการไฟฟ้าส่วนภูมิภาคอำเภอท่าอุเทน	-	๒๐๐,๐๐๐	-	-	-	ประชาชนมีไฟฟ้าใช้เพิ่มขึ้น	ประชาชนหมู่ที่ ๑ ได้รับความสะดวกและใช้ไฟฟ้าอย่างทั่วถึง	กองช่าง
๗	ปรับปรุงซ่อมแซมถนนลูกรัง หมู่ที่ ๑ จากที่พักสงฆ์ป่าช้า ถึงริมเขื่อน	เพื่อให้ประชาชนสามารถสัญจรไป-มาได้สะดวก	กว้าง ๔ เมตร ยาว ๕๐๐ เมตร	-	-	๓๐๐,๐๐๐	-	-	๑ สาย	ประชาชนได้รับความสะดวกในการสัญจร	กองช่าง

รายละเอียดโครงการพัฒนา  
แผนพัฒนาท้องถิ่น (พ.ศ. ๒๕๖๖ - ๒๕๗๐)  
องค์การบริหารส่วนตำบลพะทาย อำเภอท่าอุเทน จังหวัดนครพนม

แบบ ผ. ๐๒/๑

ที่	โครงการ	วัตถุประสงค์	เป้าหมาย (ผลผลิตของ โครงการ)	งบประมาณ					ตัวชี้วัด (KPI)	ผลที่คาดว่าจะ ได้รับ	หน่วยงาน รับผิดชอบหลัก
				๒๕๖๖ (บาท)	๒๕๖๗ (บาท)	๒๕๖๘ (บาท)	๒๕๖๙ (บาท)	๒๕๗๐ (บาท)			
๘	ก่อสร้างรางระบายน้ำ คสล. หมู่ที่ ๑ จากบ้าน นายหยัด สาที่ ถึงบ้าน นางยุพิน ระวังดี	เพื่อให้ประชาชนได้รับ ความสะดวกจากการ คมนาคม	กว้าง ๐.๗๐ เมตร ลึกเฉลี่ย ๐.๗๕ ยาว ๓๐๐ เมตร	-	-	๑,๒๐๐,๐๐๐	-	-	๑ สาย	ไม่มีน้ำกักขังใน หมู่บ้าน	กองช่าง
๙	อุดหนุนโครงการขยาย เขตระบบจำหน่ายและ ไฟฟ้าเพื่อการเกษตร บ้าน แก่งส้มโฮง หมู่ที่ ๑ จาก ถนนใหญ่ถึงดอนปู่ตา	-เพื่อให้ประชาชน ได้รับความสะดวกจาก การใช้ไฟฟ้าใช้อย่าง ทั่วถึง	-ขยายเขตไฟฟ้า เพื่อการเกษตร หมู่ ที่ ๑ ระยะทาง ประมาณ ๑,๐๐๐ เมตร -อุดหนุนการ ไฟฟ้าส่วนภูมิภาค อำเภอท่าอุเทน	-	-	๑,๐๐๐,๐๐๐	-	-	ประชาชนมี ไฟฟ้าใช้เพิ่มขึ้น	ประชาชนหมู่ที่ ๑ ได้รับความสะดวก และใช้ไฟฟ้าอย่าง ทั่วถึง	กองช่าง
๑๐	ก่อสร้างรางระบายน้ำ คสล. หมู่ที่ ๑ จากบ้าน นายไหว ทุมสี ถึง หน้า บ้านนายคำพัน	เพื่อให้ประชาชนได้รับ ความสะดวกจากการ คมนาคม	กว้าง ๐.๗๐ เมตร ลึกเฉลี่ย ๐.๗๕ ยาว ๒๐๐ เมตร	-	-	๘๐๐,๐๐๐	-	-	๑ สาย	ไม่มีน้ำกักขังใน หมู่บ้าน	กองช่าง
๑๑	โครงการก่อสร้างถนน คอนกรีตเสริมเหล็ก หมู่ที่ ๑ จากถนนใหญ่ถึง ริม เขื่อน	เพื่อให้ประชาชน สามารถสัญจรไป-มา ได้สะดวก	ขนาดกว้าง ๔.๐๐ เมตร ยาว ๕๐๐ เมตร หน้า ๐.๑๕ เมตร	-	-	-	๑,๑๒๐,๐๐๐	-	ถนน คสล. จำนวน ๑ สาย	ประชาชนได้รับ ความสะดวกใน การสัญจร	กองช่าง

รายละเอียดโครงการพัฒนา  
แผนพัฒนาท้องถิ่น (พ.ศ. ๒๕๖๖ - ๒๕๗๐)  
องค์การบริหารส่วนตำบลพะทาย อำเภอท่าอุเทน จังหวัดนครพนม

แบบ ผ. ๐๒/๑

ที่	โครงการ	วัตถุประสงค์	เป้าหมาย (ผลผลิตของโครงการ)	งบประมาณ					ตัวชี้วัด (KPI)	ผลที่คาดว่าจะได้รับ	หน่วยงาน รับผิดชอบหลัก
				๒๕๖๖ (บาท)	๒๕๖๗ (บาท)	๒๕๖๘ (บาท)	๒๕๖๙ (บาท)	๒๕๗๐ (บาท)			
๑๒	ก่อสร้างรางระบายน้ำ คสล. หมู่ที่ ๑ จากบ้าน นางยุพิน วดวงดี ถึง หน้าบ้านนายสุริยา ทุมสี	เพื่อให้มีน้ำที่กักขังใน หมู่บ้าน	กว้าง ๐.๓๐ เมตร ลึก เฉลี่ย ๐.๓๕ เมตร ยาว ๒๕๐ เมตร	-	-	-	๑,๐๐๐,๐๐๐	-	๑ สาย	ไม่มีน้ำกักขัง ในหมู่บ้าน	กองช่าง
๑๓	ปรับปรุงซ่อมแซมถนน อุกรัง หมู่ที่ ๑ จากสวนผู้ช่วยดีก ถึง สวนยางนายจันดา เกษิมมา	เพื่อให้ประชาชน สามารถสัญจรไปมาได้ สะดวก	กว้าง ๔ เมตร ยาว ๑,๐๐๐ เมตร	-	-	-	๕๐๐,๐๐๐	-	๑ สาย	ประชาชน ได้รับความ สะดวกใน การสัญจร	กองช่าง
๑๔	อุดหนุนโครงการขยาย เขตระบบจำหน่ายและ ไฟฟ้าเพื่อการเกษตร บ้านแก่งส้มโฮง หมู่ที่ ๑ จากสวนยางนายเกรียง ไกร ถึงสวนยางนางจัน ดวง ศิลปะชัย	-เพื่อให้ประชาชนได้รับ ความสะดวกจากการใช้ ไฟฟ้าได้อย่างทั่วถึง	-ขยายเขตไฟฟ้าเพื่อ การเกษตร หมู่ที่ ๑ ระยะทาง ประมาณ ๕๐๐ เมตร -อุดหนุน การไฟฟ้าส่วนภูมิภาค อำเภอท่าอุเทน	-	-	-	๑,๐๐๐,๐๐๐	-	ประชาชนมี ไฟฟ้าใช้ เพิ่มขึ้น	ประชาชน หมู่ที่ ๑ ได้รับความ สะดวกและ ใช้ไฟฟ้า อย่างทั่วถึง	กองช่าง
๑๕	โครงการก่อสร้างถนน คอนกรีตเสริมเหล็ก หมู่ที่ ๑ จากหน้าบ้านนายบุญมี ถึง สวนยางนายอัมพร วงศ์พระจันทร์	เพื่อให้ประชาชน สามารถสัญจรไปมาได้ สะดวก	ขนาดกว้าง ๔.๐๐ เมตร ยาว ๕๐๐ เมตร หนา ๐.๑๕ เมตร	-	-	-	-	๑,๑๒๐,๐๐๐	ถนน คสล. จำนวน ๑ สาย	ประชาชน ได้รับความ สะดวกใน การสัญจร	กองช่าง

รายละเอียดโครงการพัฒนา  
แผนพัฒนาท้องถิ่น (พ.ศ. ๒๕๖๖ - ๒๕๗๐)  
องค์การบริหารส่วนตำบลพะทาย อำเภอท่าอุเทน จังหวัดนครพนม

แบบ ผ. ๐๒/๑

ที่	โครงการ	วัตถุประสงค์	เป้าหมาย (ผลผลิตของโครงการ)	งบประมาณ					ตัวชี้วัด (KPI)	ผลที่คาดว่าจะได้รับ	หน่วยงาน รับผิดชอบหลัก
				๒๕๖๖ (บาท)	๒๕๖๗ (บาท)	๒๕๖๘ (บาท)	๒๕๖๙ (บาท)	๒๕๗๐ (บาท)			
๑๖	อุดหนุนโครงการขยายเขตระบบจำหน่ายและไฟฟ้าเพื่อการเกษตร บ้านแก่งส้มโฮง หมู่ที่ ๑ จากสวนยางผู้ช่วยตึก ถึงสวนยางนายเงินดา เกษสิมมา	-เพื่อให้ประชาชน ได้รับความสะดวกจาก การใช้ไฟฟ้าใช้อย่าง ทั่วถึง	-ขยายเขตไฟฟ้าเพื่อ การเกษตร หมู่ที่ ๑ ระยะทาง ประมาณ ๕๐๐ เมตร -อุดหนุน การไฟฟ้าส่วนภูมิภาค อำเภอท่าอุเทน	-	-	-	-	๕๐๐,๐๐๐	ประชาชนมี ไฟฟ้าใช้ เพิ่มขึ้น	ประชาชนหมู่ที่ ๑ ได้รับความสะดวก และใช้ไฟฟ้าอย่าง ทั่วถึง	กองช่าง
๑๗	โครงการก่อสร้างถนนคอนกรีตเสริมเหล็ก หมู่ที่ ๑ จากสวนยางนายธรรม นิตย์ สาที่ ถึง สวนยาง นายนิกร สาที่	-เพื่อให้ประชาชน สามารถสัญจรไป-มา ได้สะดวก	ขนาดกว้าง ๔.๐๐ เมตร ยาว ๓๐๐ เมตร หนา ๐.๑๕ เมตร	-	-	-	๗๐๐,๐๐๐	ถนน คสล. จำนวน ๑ สาย	ประชาชนได้รับ ความสะดวกใน การสัญจร	กองช่าง	
๑๘	อุดหนุนโครงการขยายเขตระบบจำหน่ายและไฟฟ้าแรงต่ำสาธารณะรอบหมู่บ้าน สวรรค์ หมู่ที่ ๒ จากหน้าบ้านนายระยอง แสงสุริวงศ์ ไปจดหน้าบ้านนายสมหมายแก้วก่อ่ง	-เพื่อให้ประชาชน ได้รับความสะดวกจาก การใช้ไฟฟ้าใช้อย่าง ทั่วถึง	-ขยายเขตไฟฟ้าแรงต่ำ หมู่ที่ ๑ ระยะทาง ประมาณ ๑,๐๐๐ เมตร -อุดหนุนการไฟฟ้าส่วน ภูมิภาคอำเภอท่าอุเทน	๕๐๐,๐๐๐	-	-	๕๐๐,๐๐๐	ประชาชนมี ไฟฟ้าใช้ เพิ่มขึ้น	ประชาชนหมู่ที่ ๑ ได้รับความสะดวก และใช้ไฟฟ้าอย่าง ทั่วถึง	กองช่าง	

รายละเอียดโครงการพัฒนา

แผนพัฒนาท้องถิ่น (พ.ศ. ๒๕๖๖ - ๒๕๗๐)

องค์การบริหารส่วนตำบลพะทาย อำเภอท่าอุเทน จังหวัดนครพนม

แบบ ผ. ๐๒/๑

ที่	โครงการ	วัตถุประสงค์	เป้าหมาย (ผลผลิตของโครงการ)	งบประมาณ					ตัวชี้วัด (KPI)	ผลที่คาดว่าจะได้รับ	หน่วยงาน รับผิดชอบหลัก
				๒๕๖๖ (บาท)	๒๕๖๗ (บาท)	๒๕๖๘ (บาท)	๒๕๖๙ (บาท)	๒๕๗๐ (บาท)			
๑๙	ก่อสร้างรางระบายน้ำ คสล. หมู่ที่ ๒ จากบ้าน นายฉันทัน พลเสนา ถึง บ้านนายสมพร ค่อม สิงห์ เลี้ยวซ้ายถึงนาย สมาน นามพะทาย	เพื่อให้มีน้ำที่กักขังใน หมู่บ้าน	กว้าง ๐.๗๐ เมตร ลึก เฉลี่ย ๐.๗๕ เมตร ยาว ๓๐๐ เมตร	-	-	-	-	-	๑ สาย	ไม่มีน้ำกักขังใน หมู่บ้าน	กองช่าง
๒๐	โครงการปรับปรุง ซ่อมแซมถนนลูกรัง หมู่ที่ ๒ จากบ้านนายสมหมาย แก้วก่อง ถึง สามแยก เลี้ยวซ้ายไปซอย ๓ ระยะทาง ๒,๐๐๐ เมตร	เพื่อปรับปรุงถนนให้ สัญจรไปมาสะดวก	ขนาดกว้าง ๔.๐๐ เมตร ยาว ๓๐๐ เมตร ลาด ถมหนา ๐.๕๐ เมตร ลงลูกรังทับหน้า ๐.๒๐ เมตร	-	-	-	-	-	ถนนลูกรัง จำนวน ๑ สาย	ประชาชนได้รับ ความสะดวกใน การสัญจร	กองช่าง
๒๑	โครงการวางท่อระบาย น้ำ ขอย ๕ จำนวน ๔ จุด เริ่มจุดที่ ๑ นามาย สามารถ จุดที่ ๒ นามาย ฉันทัน จุดที่ ๓ นามาย อรุณ จุดที่ ๔ นามายแอ่ง	เพื่อให้ประชาชนมี ถนนสัญจรไป-มา ได้ สะดวกมากขึ้น	วางท่อระบายน้ำจำนวน ๔ จุด	-	-	๓๐๐,๐๐๐	-	-	วางท่อ ระบายน้ำ จำนวน ๔ จุด	ประชาชนสัญจร ไป-มา สะดวก น้ำ ไม่ท่วมขัง	กองช่าง
๒๒	โครงการก่อสร้างถนน คอนกรีตเสริมเหล็ก หมู่ที่ ๒ จากบ้าน ถึงนาย ธวัชชัย เทียมพิมาย เลี้ยวซ้ายถึงบ้านนาย สมหมาย แก้วก่อง	เพื่อให้ประชาชน สามารถสัญจรไป-มา ได้สะดวก	ขนาดกว้าง ๔.๐๐ เมตร ยาว ๓๐๐ เมตร หนา ๐.๑๕ เมตร	๗๐๐,๐๐๐	-	-	-	-	ถนน คสล. จำนวน ๑ สาย	ประชาชนได้รับ ความสะดวกใน การสัญจร	กองช่าง

รายละเอียดโครงการพัฒนา  
แผนพัฒนาท้องถิ่น (พ.ศ. ๒๕๖๖ - ๒๕๗๐)  
องค์การบริหารส่วนตำบลพะทาย อำเภอท่าอุเทน จังหวัดนครพนม

แบบ ผ. ๐๒/๑

ที่	โครงการ	วัตถุประสงค์	เป้าหมาย (ผลผลิตของโครงการ)	งบประมาณ				ตัวชี้วัด (KPI)	ผลที่คาดว่าจะได้รับ	หน่วยงาน รับผิดชอบหลัก	
				๒๕๖๖ (บาท)	๒๕๖๗ (บาท)	๒๕๖๘ (บาท)	๒๕๖๙ (บาท)				๒๕๗๐ (บาท)
๒๓	โครงการติดตั้งสัญญาณไฟจราจร ภายใต้งบหมู่ที่ ๒ บ้านโนนสวรรค์ ๔ แยก จำนวน ๒ จุด	เพื่อลดอุบัติเหตุทางถนน	ประชาชนได้รับความสะดวกปลอดภัยจากการสัญจรไปมา	-	๒๐๐,๐๐๐	-	-	-	ไฟสัญญาณ จำนวน ๒ จุด	ประชาชนได้รับความปลอดภัย	กองช่าง
๒๔	โครงการก่อสร้างบล็อกคอนเวรติลล์ บ้านโนนสวรรค์ หมู่ ๒ ซอย ๓ ขนาด ๑.๕๐x๑.๕๐ เมตร กว้าง ๖ เมตร จำนวน ๒ ช่อง	เพื่อเร่งระบายน้ำ ป้องกันน้ำท่วมขัง	บล็อกคอนเวรติลล์ ขนาด ๑.๕๐x๑.๕๐ เมตร กว้าง ๖ เมตร จำนวน ๒ ช่อง	-	๕๐๐,๐๐๐	๕๐๐,๐๐๐	๕๐๐,๐๐๐	-	บล็อกคอนเวรติลล์ จำนวน ๑ จุด	สามารถระบายน้ำได้ดี	กองช่าง
๒๕	อุดหนุนโครงการขยายเขตระบบจำหน่ายและไฟฟ้าเพื่อการเกษตร บ้านโนนสวรรค์ หมู่ที่ ๒ จากหน้าบ้านนายฉันทันต์ ถึง ถ้ำท้ายาง จากซอย ๓ ถึงเส้นทางทาดทรบเพ	-เพื่อให้ประชาชนได้รับความสะดวกจากการใช้ไฟฟ้าใช้อย่างทั่วถึง	-ขยายเขตไฟฟ้าเพื่อการเกษตร หมู่ที่ ๒ ระยะทาง ประมาณ ๓๐๐ เมตร -อุดหนุนการไฟฟ้าส่วนภูมิภาคอำเภอท่าอุเทน	-	๓๐๐,๐๐๐	-	๓๐๐,๐๐๐	-	ประชาชนมีไฟฟ้าใช้เพิ่มขึ้น	ประชาชนหมู่ที่ ๑ ได้รับความสะดวกและใช้ไฟฟ้าอย่างทั่วถึง	กองช่าง
๒๖	โครงการก่อสร้างรางระบายน้ำคอนกรีตเสริมเหล็ก หมู่ที่ ๒ บ้านโนนสวรรค์ จากบ้านนางฉันทันต์ ไปวัด จากหน้าบ้านนายฉันทันต์ ลงไปถึงทุ่งนา (ด้านซ้าย)	เพื่อไม่ให้เกิดน้ำท่วมขังภายในหมู่บ้าน	ขนาดกว้าง ๐.๗๐ เมตร ลึกเฉลี่ย ๐.๗๕ เมตร ยาว ๓๐๐ เมตร	-	๑,๒๐๐,๐๐๐	-	-	-	รางระบายน้ำ จำนวน ๑ สาย	ไม่มีน้ำท่วมขังภายในหมู่บ้าน	กองช่าง

**รายละเอียดโครงการพัฒนา  
แผนพัฒนาท้องถิ่น (พ.ศ. ๒๕๖๖ - ๒๕๗๐)  
องค์การบริหารส่วนตำบลพะทาย อำเภอท่าอุเทน จังหวัดนครพนม**

แบบ ผ. ๐๒/๑

ที่	โครงการ	วัตถุประสงค์	เป้าหมาย (ผลผลิตของโครงการ)	งบประมาณ				ตัวชี้วัด (KPI)	ผลที่คาดว่าจะ ได้รับ	หน่วยงาน รับผิดชอบหลัก
				๒๕๖๖ (บาท)	๒๕๖๗ (บาท)	๒๕๖๘ (บาท)	๒๕๗๐ (บาท)			
๒๗	โครงการปรับปรุงซ่อมแซม ถนนลูกรัง หมู่ที่ ๒ จาก รอยต่อ -ทาง คสล.ข้างวัด ไปห้วยยาง ระยะทาง ๕๐๐ เมตร	เพื่อปรับปรุงถนนให้ สัญจรไปมาสะดวก	ขนาดกว้าง ๔.๐๐ เมตร ยาว ๕๐๐ เมตร ลงดินหนา ๐.๕๐ เมตร ลงลูกรังทับหน้า ๐.๒๐ เมตร	-	-	๓๐๐,๐๐๐	-	ถนนลูกรัง จำนวน ๑ สาย	ประชาชน ได้รับความ สะดวกในการ สัญจร	กองช่าง
๒๘	อุดหนุนโครงการขยายเขต ระบบจำหน่ายและไฟฟ้า แรงต่ำสาธารณะ รอบ หมู่บ้าน บ้านโนนสวรรค์ หมู่ ที่ ๒ เส้นทางซอยบ้านนาง เตือนใจ สุรินทร์	-เพื่อให้ประชาชน ได้รับความสะดวก จากการใช้ไฟฟ้าใช้ อย่างทั่วถึง	-ขยายเขตไฟฟ้าแรงต่ำ หมู่ที่ ๒ ระยะทาง ประมาณ ๑,๐๐๐ เมตร -อุดหนุนการ ไฟฟ้าส่วนภูมิภาค อำเภอท่าอุเทน	-	-	๓๐๐,๐๐๐	-	ประชาชนมี ไฟฟ้าใช้ เพิ่มขึ้น	ประชาชนหมู่ ที่ ๑ ได้รับ ความสะดวก และใช้ไฟฟ้า อย่างทั่วถึง	กองช่าง
๒๙	โครงการก่อสร้างระบาย น้ำคอนกรีตเสริมเหล็ก หมู่ที่ ๒ บ้านโนนสวรรค์ จากบ้าน นางถาวร ศรีชะเกษ ลงไป ถึงวัด	เพื่อไม่ให้เกิดน้ำท่วม ซึ่งภายในหมู่บ้าน	ขนาดกว้าง ๐.๗๐ เมตร ลึกเฉลี่ย ๐.๗๕ เมตร ยาว ๓๐๐ เมตร	-	-	๑,๒๐๐,๐๐๐	-	รงระบาย น้ำ จำนวน ๑ สาย	ไม่มีน้ำท่วมซึ่ง ภายในหมู่บ้าน	กองช่าง
๓๐	โครงการปรับปรุงซ่อมแซม ถนนลูกรัง หมู่ที่ ๒ จาก รอยต่อทาง คสล.ข้างวัด ถึง นายนสมาน นามพะทาย ระยะทาง ๑,๐๐๐ เมตร	เพื่อปรับปรุงถนนให้ สัญจรไปมาสะดวก	ขนาดกว้าง ๔.๐๐ เมตร ยาว ๑,๐๐๐ เมตร ลงดินหนา ๐.๕๐ เมตร ลงลูกรัง ทับหน้า ๐.๒๐ เมตร	-	-	๕๐๐,๐๐๐	-	ถนนลูกรัง จำนวน ๑ สาย	ประชาชน ได้รับความ สะดวกในการ สัญจร	กองช่าง

**รายละเอียดโครงการพัฒนา  
แผนพัฒนาท้องถิ่น (พ.ศ. ๒๕๖๖ - ๒๕๗๐)  
องค์การบริหารส่วนตำบลพะทาย อำเภอท่าอุเทน จังหวัดนครพนม**

แบบ ผ. ๐๒/๑

ที่	โครงการ	วัตถุประสงค์	เป้าหมาย (ผลผลิตของโครงการ)	งบประมาณ					ตัวชี้วัด (KPI)	ผลที่คาดว่าจะ จะได้รับ	หน่วยงาน รับผิดชอบหลัก
				๒๕๖๖ (บาท)	๒๕๖๗ (บาท)	๒๕๖๘ (บาท)	๒๕๖๙ (บาท)	๒๕๗๐ (บาท)			
๓๑	โครงการก่อสร้างรางระบายน้ำคอนกรีตเสริมเหล็ก หมู่ที่ ๒ บ้านโนนสวรรค์ จากบ้านมายฉัน ทัศนังถึง ทุ่งนาด้านขวา	เพื่อไม่ให้เกิดน้ำท่วมขังภายในหมู่บ้าน	ขนาดกว้าง ๐.๗๐ เมตร ลึกเฉลี่ย ๐.๓๕ เมตร ยาว ๓๐๐ เมตร	-	-	-	๑,๒๐๐,๐๐๐	-	รางระบายน้ำ จำนวน ๑ สาย	ไม่มีน้ำท่วมขังภายในหมู่บ้าน	กองช่าง
๓๒	โครงการก่อสร้างบ่อกักเก็บน้ำ บ้านโนนสวรรค์ หมู่ ๒ ซอย ๒ ขนาด ๑.๕๐x๑.๕๐ เมตร กว้าง ๖ เมตร จำนวน ๒ ช่อง	เพื่อเร่งระบายน้ำ ป้องกันน้ำท่วมขัง	บ่อกักเก็บน้ำ ขนาด ๑.๕๐x๑.๕๐ เมตร กว้าง ๖ เมตร จำนวน ๒ ช่อง	-	-	-	๕๐๐,๐๐๐	-	บ่อกักเก็บน้ำ ๑ จุด	สามารถระบายน้ำได้ดี	กองช่าง
๓๓	โครงการก่อสร้างถนนคอนกรีตเสริมเหล็ก หมู่ที่ ๒ ซอย ๓ จากรอยต่อคสล. ถึงนายสุนันท์	เพื่อให้ประชาชนสามารถสัญจรไปมาได้สะดวก	ขนาดกว้าง ๔.๐๐ เมตร ยาว ๕๐๐ เมตร หน้า ๐.๑๕ เมตร	-	-	-	๑,๒๒๐,๐๐๐	-	ถนน คสล. จำนวน ๑ สาย	ประชาชนได้รับความสะดวกในการสัญจร	กองช่าง
๓๔	โครงการปรับปรุงซ่อมแซมถนนลูกรัง หมู่ที่ ๒ จากบ้านนายสมหมาย ถึง แยกเลียซ้ายไปยังเส้นทาง ซอย ๒	เพื่อปรับปรุงถนนให้สัญจรไปมาสะดวก	ขนาดกว้าง ๔.๐๐ เมตร ยาว ๑,๐๐๐ เมตร ลงดินถมหนา ๐.๕๐ เมตร ลิงลูกรัง ๒ ชั้นหน้า ๐.๒๐ เมตร	-	-	-	๕๐๐,๐๐๐	-	ถนนลูกรัง จำนวน ๑ สาย	ประชาชนได้รับความสะดวกในการสัญจร	กองช่าง
๓๕	อุดหนุนโครงการขยายเขตระบบจำหน่ายและไฟฟ้าแรงต่ำสาธารณะ เพื่อการเกษตร บ้านโนนสวรรค์ หมู่ที่ ๒ ซอย ๓,๕	เพื่อให้ประชาชนได้รับความสะดวกจากการใช้ไฟฟ้าได้อย่างทั่วถึง	-ขยายเขตไฟฟ้าแรงต่ำ หมู่ที่ ๒ ระยะทาง ประมาณ ๑,๐๐๐ ม. อุดหนุนการไฟฟ้าส่วนภูมิภาคอำเภอท่าอุเทน	-	-	-	๕๐๐,๐๐๐	-	ประชาชนมีไฟฟ้าใช้เพิ่มขึ้น	ประชาชนหมู่ที่ ๑ ได้รับความสะดวกและใช้ไฟฟ้าอย่างทั่วถึง	กองช่าง

**รายละเอียดโครงการพัฒนา  
แผนพัฒนาท้องถิ่น (พ.ศ. ๒๕๖๖ - ๒๕๗๐)  
องค์การบริหารส่วนตำบลพะทาย อำเภอท่าอุเทน จังหวัดนครพนม**

แบบ ผ. ๐๒/๑

ที่	โครงการ	วัตถุประสงค์	เป้าหมาย (ผลผลิตของโครงการ)	งบประมาณ					ตัวชี้วัด (KPI)	ผลที่คาดว่าจะได้รับ	หน่วยงาน รับผิดชอบหลัก
				๒๕๖๖ (บาท)	๒๕๖๗ (บาท)	๒๕๖๘ (บาท)	๒๕๖๙ (บาท)	๒๕๗๐ (บาท)			
๓๖	โครงการก่อสร้างรางระบายน้ำคอนกรีตเสริมเหล็ก หมู่ที่ ๒ บ้านเนินสวรรค์ จากบ้านนายสุนันท์ ไปถึงหลังบ้านนายประดิษฐ์	เพื่อไม่ให้เกิดน้ำท่วมขังภายในหมู่บ้าน	ขนาดกว้าง ๐.๗๐ เมตร ลึกเฉลี่ย ๐.๓๕ เมตร ยาว ๓๐๐ เมตร	-	-	-	-	๑,๒๐๐,๐๐๐	รางระบายน้ำ จำนวน ๑ สาย	ไม่มีน้ำท่วมขังภายในหมู่บ้าน	กองช่าง
๓๗	โครงการปรับปรุงซ่อมแซมระบบน้ำประปาหมู่บ้าน หมู่ที่ ๓,๔,๕,๖	เพื่อแก้ไขปัญหาความเดือดร้อนของประชาชนเรื่องน้ำอุปโภคบริโภค	ปรับปรุงซ่อมแซมระบบน้ำประปาให้เพียงพอต่อความต้องการของประชาชน	๑,๐๐๐,๐๐๐	-	-	-	-	ซ่อมแซมระบบประปา ๑ จุด	มีน้ำเพื่อการอุปโภคบริโภคเพียงพอต่อความต้องการของประชาชน	กองช่าง
๓๘	ก่อสร้างรางระบายน้ำคสล. รอบหมู่บ้าน หมู่ที่ ๓	เพื่อไม่ให้น้ำกักขังในหมู่บ้าน	กว้าง ๐.๗๐ เมตร ลึกเฉลี่ย ๐.๓๕ ยาว ๕๐๐ เมตร	๒,๐๐๐,๐๐๐	-	-	-	-	ถนน ๑ สาย	ไม่มีน้ำกักขังในหมู่บ้าน	กองช่าง
๓๙	โครงการก่อสร้างถนนคอนกรีตเสริมเหล็ก หมู่ที่ ๓ จากบ้านนางบุญมี วงษาพัต ถึงหน้าบ้านนายสมจิตร แก้วเชื่อม	เพื่อให้ประชาชนสามารถสัญจรไป-มาได้สะดวก	ขนาดกว้าง ๔.๐๐ เมตร ยาว ๔๐๐ เมตร หนา ๐.๑๕ เมตร	-	-	-	-	๑,๐๐๐,๐๐๐	ถนน คสล. จำนวน ๑ สาย	ประชาชนได้รับความสะดวกในการสัญจร	กองช่าง

รายละเอียดโครงการพัฒนา

แผนพัฒนาท้องถิ่น (พ.ศ. ๒๕๖๖ - ๒๕๗๐)

องค์การบริหารส่วนตำบลพะทาย อำเภอท่าอุเทน จังหวัดนครพนม

แบบ ผ. ๐๒/๑

ที่	โครงการ	วัตถุประสงค์	เป้าหมาย (ผลผลิตของโครงการ)	งบประมาณ					ตัวชี้วัด (KPI)	ผลที่คาดว่าจะได้รับ	หน่วยงานรับผิดชอบหลัก
				๒๕๖๖ (บาท)	๒๕๖๗ (บาท)	๒๕๖๘ (บาท)	๒๕๖๙ (บาท)	๒๕๗๐ (บาท)			
๔๐	โครงการปรับปรุงซ่อมแซมถนนลูกรัง หมู่ที่ ๓ จากแยกทางหลวง ๒๑๒ ไปจรด ซอย ๓	เพื่อปรับปรุงถนนให้สัญจรไปมาสะดวก	ขนาดกว้าง ๔.๐๐ เมตร ยาว ๒,๐๐๐ เมตร ลงดินถมหนา ๐.๕๐ เมตร ลูกรัง ๑.๒๐ เมตร	-	๕๑๐,๐๐๐	-	-	-	ถนนลูกรัง จำนวน ๑ สาย	ประชาชน ได้รับความ สะดวกในการสัญจร	กองช่าง
๔๑	โครงการปรับปรุงภูมิทัศน์รอบสระน้ำหนองเป็น	เพื่อปรับปรุงภูมิทัศน์รอบหนองเป็นให้มีความสวยงาม สะอาด เป็นระเบียบเรียบร้อย	ปรับปรุงภูมิทัศน์รอบหนองเป็นให้มีความสวยงาม สะอาด เป็นระเบียบเรียบร้อย	-	-	๕๐๐,๐๐๐	-	-	ปรับปรุง ภูมิทัศน์รอบหนองเป็น	ภูมิทัศน์รอบหนองเป็นให้มีความสวยงาม สะอาด เป็นระเบียบ เรียบร้อย	กองช่าง
๔๒	โครงการจัดหาสถานที่ตั้งขยะ หมู่ที่ ๓	เพื่อให้ประชาชนมีสถานที่ทิ้งขยะที่ถูกต้องตามลักษณะ	จัดหาสถานที่ทิ้งขยะ	-	-	๓๐๐,๐๐๐	-	-	๑ แห่ง	ประชาชนมีสถานที่ทิ้งขยะที่ถูก ต้องลักษณะ	กองช่าง
๔๓	โครงการปรับปรุงซ่อมแซมถนนลูกรัง หมู่ที่ ๓ ซอย ๑,๒,๓	เพื่อปรับปรุงถนนให้สัญจรไปมาสะดวก	ขนาดกว้าง ๔.๐๐ เมตร ยาว ๒,๐๐๐ เมตร ลงดินถมหนา ๐.๕๐ เมตร ลูกรัง ๑.๒๐ เมตร	-	-	-	๑,๐๐๐,๐๐๐	-	ถนนลูกรัง จำนวน ๓ สาย	ประชาชน ได้รับความ สะดวกในการสัญจร	กองช่าง

รายละเอียดโครงการพัฒนา

แผนพัฒนาท้องถิ่น (พ.ศ. ๒๕๖๖ - ๒๕๗๐)

องค์การบริหารส่วนตำบลพะทาย อำเภอท่าอุเทน จังหวัดนครพนม

ที่	โครงการ	วัตถุประสงค์	เป้าหมาย (ผลผลิตของโครงการ)	งบประมาณ					ตัวชี้วัด (KPI)	ผลที่คาดว่าจะได้รับ	หน่วยงานรับผิดชอบหลัก
				๒๕๖๖ (บาท)	๒๕๖๗ (บาท)	๒๕๖๘ (บาท)	๒๕๖๙ (บาท)	๒๕๗๐ (บาท)			
๔๔	โครงการก่อสร้างบล็อกรองคอนกรีต บ้านพะทาย หมู่ ๓ ขนาด ๑.๕๐x๑.๕๐ เมตร กว้าง ๖ เมตร จำนวน ๒ ช่อง	เพื่อเร่งระบายน้ำ ป้องกันน้ำท่วมซึ่ง	บล็อกรองคอนกรีต ขนาด ๑.๕๐x๑.๕๐ เมตร กว้าง ๖ เมตร จำนวน ๒ ช่อง	-	-	-	๕๐๐,๐๐๐	-	บล็อกรองคอนกรีต ๑ จุด	สามารถระบายน้ำได้ดี	กองช่าง
๔๕	โครงการปรับปรุงซ่อมแซมถนนลูกรัง หมู่ที่ ๔ รอบป่าช้าปู่โม่	เพื่อปรับปรุงถนนให้สัญจรไปมาสะดวก	ขนาดกว้าง ๔.๐๐ เมตร ยาว ๑.๕๐๐ เมตร ลงดินถมหนา ๐.๕๐ เมตร ลงลูกรังทับหน้า ๐.๒๐ เมตร	-	-	-	๕๐๐,๐๐๐	-	ถนนลูกรัง จำนวน ๑ สาย	ประชาชนได้รับความสะดวกในการสัญจร	กองช่าง
๔๖	โครงการก่อสร้างบล็อกรองคอนกรีต พร้อมฝายเก็บน้ำ บ้านพะทาย หมู่ ๔	เพื่อเร่งระบายน้ำ ป้องกันน้ำท่วมซึ่ง	บล็อกรองคอนกรีต ขนาด ๑.๕๐x๑.๕๐ เมตร กว้าง ๖ เมตร จำนวน ๒ ช่อง	-	-	-	๕๐๐,๐๐๐	-	บล็อกรองคอนกรีต จำนวน ๑ จุด	สามารถระบายน้ำได้ดี	กองช่าง
๔๗	โครงการปรับปรุงซ่อมแซมถนนลูกรัง หมู่ที่ ๔ จากประปา ถึงเขตพื้นที่ตำบลหาดแพง	เพื่อปรับปรุงถนนให้สัญจรไปมาสะดวก	ขนาดกว้าง ๔.๐๐ เมตร ยาว ๒,๐๐๐ เมตร ลงดินถมหนา ๐.๕๐ เมตร ลงลูกรังทับหน้า ๐.๒๐ เมตร	-	-	-	๕๐๐,๐๐๐	-	ถนนลูกรัง จำนวน ๑ สาย	ประชาชนได้รับความสะดวกในการสัญจร	กองช่าง

รายละเอียดโครงการพัฒนา

แผนพัฒนาท้องถิ่น (พ.ศ. ๒๕๖๖ - ๒๕๗๐)

แบบ ผ. ๐๒/๑

องค์การบริหารส่วนตำบลพะทาย อำเภอท่าอุเทน จังหวัดนครพนม

ที่	โครงการ	วัตถุประสงค์	เป้าหมาย (ผลผลิตของโครงการ)	งบประมาณ					ตัวชี้วัด (KPI)	ผลที่คาดว่าจะได้รับ	หน่วยงานรับผิดชอบหลัก
				๒๕๖๖ (บาท)	๒๕๖๗ (บาท)	๒๕๖๘ (บาท)	๒๕๖๙ (บาท)	๒๕๗๐ (บาท)			
๕๐	โครงการปรับปรุง ซ่อมแซมถนนลูกรัง หมู่ที่ ๔ จากแยกทางหลวง ๒๑๒ ป่าซำป่าโม ถึง ทางหลวงไป อ.ศรีสงคราม	เพื่อปรับปรุงถนน ให้สัญจรไปมา สะดวก	ขนาดกว้าง ๔.๐๐ เมตร ยาว ๒,๐๐๐ เมตร ลงดินถมหนา ๐.๕๐ เมตร ถึง ลูกครึ่งทับหน้า ๐.๒๐ เมตร	๕๐๐,๐๐๐	-	-	-	-	ถนนลูกรัง จำนวน ๑ สาย	ประชาชนได้รับความสะดวกในการสัญจร	กองช่าง
๕๑	ก่อสร้างรางระบายน้ำ คสล. หมู่ที่ ๔ จากบ้าน นายบุญเลิศ แสบบ่อถึง บ้านนายลิ้ม ศักดิ์เคตา	เพื่อไม่ให้น้ำกักขัง ในหมู่บ้าน	กว้าง ๐.๗๐ เมตร ลึกเฉลี่ย ๐.๗๕ ยาว ๓๐๐ เมตร	-	๑,๒๐๐,๐๐๐	-	-	-	๑ สาย	ไม่เมื่อน้ำกักขังใน หมู่บ้าน	กองช่าง
๕๐	โครงการปรับปรุง ซ่อมแซมถนนลูกรัง หมู่ที่ ๔ จากนาบายนง สุรินทร์ ถึงนา นางปราณี อดิเกษ	เพื่อปรับปรุงถนน ให้สัญจรไปมา สะดวก	ขนาดกว้าง ๔.๐๐ เมตร ยาว ๑,๐๐๐ เมตร ลงดินถมหนา ๐.๕๐ เมตร ถึง ลูกครึ่งทับหน้า ๐.๒๐ เมตร	-	๓๐๐,๐๐๐	-	-	-	ถนนลูกรัง จำนวน ๑ สาย	ประชาชนได้รับความสะดวกในการสัญจร	กองช่าง
๕๑	ก่อสร้างรางระบายน้ำ คสล. หมู่ที่ ๔ จากบ้าน นายอุทัย เสนเฟ็ง ถึงบ้าน นายถาวร นามพะทาย	เพื่อไม่ให้น้ำกักขัง ในหมู่บ้าน	กว้าง ๐.๗๐ เมตร ลึกเฉลี่ย ๐.๗๕ ยาว ๓๐๐ เมตร	-	-	๑,๒๐๐,๐๐๐	-	-	๑ สาย	ไม่เมื่อน้ำกักขังใน หมู่บ้าน	กองช่าง

รายละเอียดโครงการพัฒนา  
แผนพัฒนาท้องถิ่น (พ.ศ. ๒๕๖๖ - ๒๕๗๐)  
องค์การบริหารส่วนตำบลพะทาย อำเภอท่าอุเทน จังหวัดนครพนม

แบบ ผ. ๐๒/๑

ที่	โครงการ	วัตถุประสงค์	เป้าหมาย (ผลผลิตของโครงการ)	งบประมาณ					ตัวชี้วัด (KPI)	ผลที่คาดว่าจะได้รับ	หน่วยงานรับผิดชอบหลัก
				๒๕๖๖ (บาท)	๒๕๖๗ (บาท)	๒๕๖๘ (บาท)	๒๕๖๙ (บาท)	๒๕๗๐ (บาท)			
๕๒	โครงการขยายไฟฟ้าส่องสว่างภายในหมู่บ้าน หมู่ที่ ๔	เพื่อให้เกิดแสงสว่างและเกิดความปลอดภัยในหมู่บ้าน	ติดตั้งไฟฟ้าส่องสว่างรอบหมู่บ้าน	-	-	-	-	๓๐๐,๐๐๐	๓๐ จุด	ประชาชนได้รับความปลอดภัยเพียงพอ	กองช่าง
๕๓	โครงการก่อสร้างฝายน้ำล้น หมู่ที่ ๔ ระหว่างนาบางปราณี พรหมโคตร ถึงนายนายกอง ไชยบรรพ์	เพื่อเป็นการกักเก็บน้ำไว้ใช้ฤดูแล้ง	ก่อสร้างฝายน้ำล้นเพื่อชะลอน้ำและเก็บกักน้ำไว้ใช้ฤดูแล้ง	-	-	-	-	๑,๕๐๐,๐๐๐	ก่อสร้างฝายจำนวน ๑ แห่ง	ประชาชนมีน้ำใช้ในฤดูแล้ง	กองช่าง
๕๔	โครงการก่อสร้างถนนคอนกรีตเสริมเหล็ก หมู่ที่ ๕ จากบ้านนายหวัน ถึงนายประทีภษ์ ถึงนายอัฐพงษ์	เพื่อให้ประชาชนสามารถสัญจรไปมาได้สะดวก	ขนาดกว้าง ๔.๐๐ เมตร ยาว ๓๐๐ เมตร ทนมา ๐.๑๕ เมตร	๗๐๐,๐๐๐	-	-	-	-	ถนน คสล. จำนวน ๑ สาย	ประชาชนได้รับความสะดวกในการสัญจร	กองช่าง
๕๕	โครงการก่อสร้างถนนคอนกรีตเสริมเหล็ก หมู่ที่ ๕ จากบ้านนายสี ถึงบ้านนายจำลอง	เพื่อให้ประชาชนสามารถสัญจรไปมาได้สะดวก	ขนาดกว้าง ๔.๐๐ เมตร ยาว ๔๐๐ เมตร ทนมา ๐.๑๕ เมตร	๑,๐๐๐,๐๐๐	-	-	-	-	ถนน คสล. จำนวน ๑ สาย	ประชาชนได้รับความสะดวกในการสัญจร	กองช่าง
๕๖	โครงการก่อสร้างถนนคอนกรีตเสริมเหล็ก หมู่ที่ ๕ จากบ้านนางตาล ถึง บ้านนายสุริยา	เพื่อให้ประชาชนสามารถสัญจรไปมาได้สะดวก	ขนาดกว้าง ๔.๐๐ เมตร ยาว ๕๐๐ เมตร ทนมา ๐.๑๕ เมตร	๑,๑๒๐,๐๐๐	-	-	-	-	ถนน คสล. จำนวน ๑ สาย	ประชาชนได้รับความสะดวกในการสัญจร	กองช่าง

รายละเอียดโครงการพัฒนา

แผนพัฒนาท้องถิ่น (พ.ศ. ๒๕๖๖ - ๒๕๗๐)

องค์การบริหารส่วนตำบลพะทาย อำเภอท่าอุเทน จังหวัดนครพนม

แบบ ผ. ๐๒/๑

ที่	โครงการ	วัตถุประสงค์	เป้าหมาย (ผลผลิตของโครงการ)	งบประมาณ					ตัวชี้วัด (KPI)	ผลที่คาดว่าจะได้รับ	หน่วยงานรับผิดชอบหลัก
				๒๕๖๖ (บาท)	๒๕๖๗ (บาท)	๒๕๖๘ (บาท)	๒๕๖๙ (บาท)	๒๕๗๐ (บาท)			
๕๗	โครงการก่อสร้างถนนคอนกรีตเสริมเหล็ก หมู่ที่ ๕ จากบ้านนายอนงค์ ถึง นางจางาเวียง	เพื่อให้ประชาชนสามารถสัญจรไป-มาได้สะดวก	ขนาดกว้าง ๔.๐๐ เมตร ยาว ๔๐๐ เมตร หน้า ๐.๑๕ เมตร	-	-	-	-	-	ถนน คสล. จำนวน ๑ สาย	ประชาชนได้รับความสะดวกในการสัญจร	กองช่าง
๕๘	โครงการก่อสร้างถนนคอนกรีตเสริมเหล็ก หมู่ที่ ๕ จากบ้านนางวิรัตน์ ถึงบ้านนางเตียง	เพื่อให้ประชาชนสามารถสัญจรไป-มาได้สะดวก	ขนาดกว้าง ๔.๐๐ เมตร ยาว ๓๐๐ เมตร หน้า ๐.๑๕ เมตร	-	-	-	-	-	ถนน คสล. จำนวน ๑ สาย	ประชาชนได้รับความสะดวกในการสัญจร	กองช่าง
๕๙	โครงการปรับปรุงซ่อมแซมถนนลูกรัง หมู่ที่ ๕ จากนางยผง ถึงนางงพูนพิศ	เพื่อปรับปรุงถนนให้สัญจรไปมาสะดวก	ขนาดกว้าง ๔.๐๐ เมตร ยาว ๒,๐๐๐ เมตร ลิงคินถม หน้า ๐.๕๐ เมตร ลิงคิงทับหน้า ๐.๒๐ เมตร	๘๐๐,๐๐๐	-	-	-	-	ถนนลูกรัง จำนวน ๑ สาย	ประชาชนได้รับความสะดวกในการสัญจร	กองช่าง
๖๐	โครงการปรับปรุงซ่อมแซมถนนลูกรัง หมู่ที่ ๕ จากนางยผง ถึงหัวอ้อยถึงนางยายหลง	เพื่อปรับปรุงถนนให้สัญจรไปมาสะดวก	ขนาดกว้าง ๔.๐๐ เมตร ยาว ๒,๐๐๐ เมตร ลิงคินถม หน้า ๐.๕๐ เมตร ลิงคิงทับหน้า ๐.๒๐ เมตร	๘๐๐,๐๐๐	-	-	-	-	ถนนลูกรัง จำนวน ๑ สาย	ประชาชนได้รับความสะดวกในการสัญจร	กองช่าง

รายละเอียดโครงการพัฒนา  
แผนพัฒนาท้องถิ่น (พ.ศ. ๒๕๖๖ - ๒๕๗๐)  
องค์การบริหารส่วนตำบลพะทาย อำเภอท่าอุเทน จังหวัดนครพนม

แบบ ผ. ๐๒/๑

ที่	โครงการ	วัตถุประสงค์	เป้าหมาย (ผลผลิตของ โครงการ)	งบประมาณ					ตัวชี้วัด (KPI)	ผลที่คาดว่าจะ ได้รับ	หน่วยงาน รับผิดชอบหลัก
				๒๕๖๖ (บาท)	๒๕๖๗ (บาท)	๒๕๖๘ (บาท)	๒๕๖๙ (บาท)	๒๕๗๐ (บาท)			
๖๑	โครงการปรับปรุงซ่อมแซมถนนลูกรัง หมู่ที่ ๕ จากนางารุณี ถึง นายนายคำดี	เพื่อปรับปรุงถนนให้สัญจรไปมาสะดวก	ขนาดกว้าง ๔.๐๐ เมตร ยาว ๑,๕๐๐ เมตร ลงดินถมหนา ๐.๕๐ เมตร ลงลูกรังทับหน้า ๐.๒๐ เมตร	-	๕๐๐,๐๐๐	-	-	-	ถนนลูกรัง จำนวน ๑ สาย	ประชาชนได้รับความสะดวกในการสัญจร	กองช่าง
๖๒	โครงการปรับปรุงซ่อมแซมถนนลูกรัง หมู่ที่ ๕ จากนายนิกร ถึง โนนหนองแวง	เพื่อปรับปรุงถนนให้สัญจรไปมาสะดวก	ขนาดกว้าง ๔.๐๐ เมตร ยาว ๑,๕๐๐ เมตร ลงดินถมหนา ๐.๕๐ เมตร ลงลูกรังทับหน้า ๐.๒๐ เมตร	-	๕๐๐,๐๐๐	-	-	-	ถนนลูกรัง จำนวน ๑ สาย	ประชาชนได้รับความสะดวกในการสัญจร	กองช่าง
๖๓	โครงการปรับปรุงซ่อมแซมถนนลูกรัง หมู่ที่ ๕ จากนายพีระศักดิ์ ถึงนางางวรรณภา	เพื่อปรับปรุงถนนให้สัญจรไปมาสะดวก	ขนาดกว้าง ๔.๐๐ เมตร ยาว ๒,๐๐๐ เมตร ลงดินถมหนา ๐.๕๐ เมตร ลงลูกรังทับหน้า ๐.๒๐ เมตร	-	๘๐๐,๐๐๐	-	-	-	ถนนลูกรัง จำนวน ๑ สาย	ประชาชนได้รับความสะดวกในการสัญจร	กองช่าง
๖๔	โครงการก่อสร้างถนนคอนกรีตเสริมเหล็ก หมู่ที่ ๕ จากบ้านนางคำทอง ถึง บ้านนายธีรวิวัฒน์	เพื่อให้ประชาชนสามารถสัญจรไป-มาได้สะดวก	ขนาดกว้าง ๔.๐๐ เมตร ยาว ๔๐๐ เมตร หนา ๐.๑๕ เมตร	-	-	๑,๐๐๐,๐๐๐	-	-	ถนน คสล. จำนวน ๑ สาย	ประชาชนได้รับความสะดวกในการสัญจร	กองช่าง

รายละเอียดโครงการพัฒนา

แผนพัฒนาท้องถิ่น (พ.ศ. ๒๕๖๖ - ๒๕๗๐)

องค์การบริหารส่วนตำบลพะทาย อำเภอท่าอุเทน จังหวัดนครพนม

แบบ ผ. ๐๒/๑

ที่	โครงการ	วัตถุประสงค์	เป้าหมาย (ผลผลิตของโครงการ)	งบประมาณ				ตัวชี้วัด (KPI)	ผลที่คาดว่าจะ ได้รับ	หน่วยงาน รับผิดชอบ หลัก
				๒๕๖๖ (บาท)	๒๕๖๗ (บาท)	๒๕๖๘ (บาท)	๒๕๗๐ (บาท)			
๖๕	โครงการก่อสร้างถนนคอนกรีตเสริมเหล็ก หมู่ที่ ๕ จากบ้านนางถวิล ถึง บ้านนางจันทร์	เพื่อให้ประชาชนสามารถสัญจรไป-มาได้สะดวก	ขนาดกว้าง ๔.๐๐ เมตร ยาว ๕๐๐ เมตร หนา ๐.๑๕ เมตร	-	-	๑,๑๒๐,๐๐๐	-	ถนน คสล. จำนวน ๑ สาย	ประชาชน ได้รับความ สะดวกใน การสัญจร	กองช่าง
๖๖	โครงการก่อสร้างถนนคอนกรีตเสริมเหล็ก หมู่ที่ ๕ จากบ้านนายสมบัติ ถึง บ้านนางนัยงค์	เพื่อให้ประชาชนสามารถสัญจรไป-มาได้สะดวก	ขนาดกว้าง ๔.๐๐ เมตร ยาว ๓๐๐ เมตร หนา ๐.๑๕ เมตร	-	-	๗๐๐,๐๐๐	-	ถนน คสล. จำนวน ๑ สาย	ประชาชน ได้รับความ สะดวกใน การสัญจร	กองช่าง
๖๗	โครงการปรับปรุงซ่อมแซมถนนลูกรัง หมู่ที่ ๔ จากนา นายสมร ถึง นานายบัวผัน	เพื่อปรับปรุงถนนให้ประชาชนสามารถสัญจรไป-มาได้สะดวก	ขนาดกว้าง ๕.๐๐ เมตร ยาว ๑,๕๐๐ เมตร ถึง ดินถมหนา ๐.๕๐ เมตร ลงลูกรังทับหน้า ๐.๒๐ เมตร	-	-	๕๐๐,๐๐๐	-	ถนนลูกรัง จำนวน ๑ สาย	ประชาชน ได้รับความ สะดวกใน การสัญจร ไป-มา	กองช่าง
๖๘	อุดหนุนโครงการขยายเขตระบบจำหน่ายและไฟฟ้าแรงต่ำสาธารณะ หมู่ที่ ๕ สองข้างทางบ้านนางปราณี ถึงบ้านนายกระรินทร์	-เพื่อให้ประชาชนได้รับความสะดวกจากการใช้ไฟฟ้าใช้อย่างทั่วถึง	-ขยายเขตไฟฟ้าแรงต่ำ หมู่ที่ ๒ ระยะทาง ประมาณ ๑,๐๐๐ ม. อุดหนุนการไฟฟ้าส่วนภูมิภาคอำเภอท่าอุเทน	-	-	๕๐๐,๐๐๐	-	ประชาชนมี ไฟฟ้าใช้ เพิ่มขึ้น	ประชาชน หมู่ที่ ๑ ได้รับความ สะดวกและ ใช้ไฟฟ้า อย่างทั่วถึง	กองช่าง
๖๙	โครงการก่อสร้างถนนคอนกรีตเสริมเหล็ก หมู่ที่ ๕ จากฝั่งอนามย์ ถึง บ้านนายสุรพงษ์	เพื่อให้ประชาชนสามารถสัญจรไป-มาได้สะดวก	ขนาดกว้าง ๔.๐๐ เมตร ยาว ๕๐๐ เมตร หนา ๐.๑๕ เมตร	-	-	-	๑,๐๐๐,๐๐๐	ถนน คสล. จำนวน ๑ สาย	ประชาชน ได้รับความ สะดวกใน การสัญจร	กองช่าง

รายละเอียดโครงการพัฒนา

แผนพัฒนาท้องถิ่น (พ.ศ. ๒๕๖๖ - ๒๕๗๐)

องค์การบริหารส่วนตำบลพะทาย อำเภอท่าอุเทน จังหวัดนครพนม

แบบ ผ. ๐๒/๑

ที่	โครงการ	วัตถุประสงค์	เป้าหมาย (ผลผลิตของโครงการ)	งบประมาณ					ตัวชี้วัด (KPI)	ผลที่คาดว่าจะได้รับ	หน่วยงานรับผิดชอบหลัก
				๒๕๖๖ (บาท)	๒๕๖๗ (บาท)	๒๕๖๘ (บาท)	๒๕๖๙ (บาท)	๒๕๗๐ (บาท)			
๓๐	โครงการก่อสร้างถนนคอนกรีตเสริมเหล็ก หมู่ที่ ๕ จากบ้านนายสุรพงษ์ ถึง บ้านนางประเทียม	เพื่อให้ประชาชนสามารถสัญจรไป-มาได้สะดวก	ขนาดกว้าง ๔.๐๐ เมตร ยาว ๔๐๐ เมตร หน้า ๐.๑๕ เมตร	-	-	๑,๐๐๐,๐๐๐	-	-	ถนน คสล. จำนวน ๑ สาย	ประชาชนได้รับความสะดวกในการสัญจร	กองช่าง
๓๑	โครงการก่อสร้างถนนคอนกรีตเสริมเหล็ก หมู่ที่ ๕ จากบ้านนางวิสัย ถึงบ้านนางสมศรี	เพื่อให้ประชาชนสามารถสัญจรไป-มาได้สะดวก	ขนาดกว้าง ๔.๐๐ เมตร ยาว ๓๐๐ เมตร หน้า ๐.๑๕ เมตร	-	-	๗๐๐,๐๐๐	-	-	ถนน คสล. จำนวน ๑ สาย	ประชาชนได้รับความสะดวกในการสัญจร	กองช่าง
๓๒	โครงการก่อสร้างถนนคอนกรีตเสริมเหล็ก หมู่ที่ ๕ จากบ้านนายจำปา ถึงบ้านนางโสภา	เพื่อให้ประชาชนสามารถสัญจรไป-มาได้สะดวก	ขนาดกว้าง ๔.๐๐ เมตร ยาว ๕๐๐ เมตร หน้า ๐.๑๕ เมตร	-	-	๑,๑๒๐,๐๐๐	-	-	ถนน คสล. จำนวน ๑ สาย	ประชาชนได้รับความสะดวกในการสัญจร	กองช่าง
๓๓	โครงการก่อสร้างถนนคอนกรีตเสริมเหล็ก หมู่ที่ ๕ จากบ้านนางเร่ง ถึงบ้านนางนงศรีรักษ์	เพื่อให้ประชาชนสามารถสัญจรไป-มาได้สะดวก	ขนาดกว้าง ๔.๐๐ เมตร ยาว ๔๐๐ เมตร หน้า ๐.๑๕ เมตร	-	-	๑,๐๐๐,๐๐๐	-	-	ถนน คสล. จำนวน ๑ สาย	ประชาชนได้รับความสะดวกในการสัญจร	กองช่าง
๓๔	โครงการปรับปรุงซ่อมแซมถนนลูกรัง หมู่ที่ ๕ จากนายพิน ถึงบ้านนายบุญเลิศ	เพื่อปรับปรุงถนนให้ประชาชนสามารถสัญจรไป-มาได้สะดวก	ขนาดกว้าง ๕.๐๐ เมตร ยาว ๑,๕๐๐ เมตร ลงดินถนนหน้า ๐.๕๐ เมตร ลงลูกรังทับหน้า ๐.๒๐ เมตร	-	-	-	๕๐๐,๐๐๐	-	ถนนลูกรัง จำนวน ๑ สาย	ประชาชนได้รับความสะดวกในการสัญจรไป-มา	กองช่าง

รายละเอียดโครงการพัฒนา  
แผนพัฒนาท้องถิ่น (พ.ศ. ๒๕๖๖ - ๒๕๗๐)  
องค์การบริหารส่วนตำบลพะทาย อำเภอท่าอุเทน จังหวัดนครพนม

แบบ ผ. ๐๒/๑

ที่	โครงการ	วัตถุประสงค์	เป้าหมาย (ผลผลิตของโครงการ)	งบประมาณ				ตัวชี้วัด (KPI)	ผลที่คาดว่าจะ จะได้รับ	หน่วยงาน รับผิดชอบหลัก
				๒๕๖๖ (บาท)	๒๕๖๗ (บาท)	๒๕๖๘ (บาท)	๒๕๖๙ (บาท)			
๓๕	โครงการปรับปรุง ซ่อมแซมถนนลูกรัง หมู่ที่ ๕ ซอย ๑ ถึงนางนอรัน ยา	เพื่อปรับถนนให้ ประชาชนสามารถ สัญจรไป-มาได้ สะดวก	ขนาดกว้าง ๕.๐๐ เมตร ยาว ๑,๕๐๐ เมตร ลงดินถมหนา ๐.๕๐ เมตร ลงลูกรัง ทับหน้า ๐.๒๐ เมตร	-	-	-	๕๐๐,๐๐๐ (บาท)	ถนนลูกรัง จำนวน ๑ สาย	ประชาชนได้รับ ความสะดวกใน การสัญจรไป-มา	กองช่าง
๓๖	โครงการปรับปรุง ซ่อมแซมถนนลูกรัง หมู่ที่ ๕ ซอย ๒ ถึงนางนาราณี	เพื่อปรับถนนให้ ประชาชนสามารถ สัญจรไป-มาได้ สะดวก	ขนาดกว้าง ๕.๐๐ เมตร ยาว ๒,๐๐๐ เมตร ลงดินถมหนา ๐.๕๐ เมตร ลงลูกรัง ทับหน้า ๐.๒๐ เมตร	-	-	-	๘๐๐,๐๐๐ (บาท)	ถนนลูกรัง จำนวน ๑ สาย	ประชาชนได้รับ ความสะดวกใน การสัญจรไป-มา	กองช่าง
๓๗	โครงการปรับปรุง ซ่อมแซมถนนลูกรัง หมู่ที่ ๕ จากสวนยางนายพะ นอง ถึง หนองเป็น	เพื่อปรับถนนให้ ประชาชนสามารถ สัญจรไป-มาได้ สะดวก	ขนาดกว้าง ๕.๐๐ เมตร ยาว ๒,๐๐๐ เมตร ลงดินถมหนา ๐.๕๐ เมตร ลงลูกรัง ทับหน้า ๐.๒๐ เมตร	-	-	-	๘๐๐,๐๐๐ (บาท)	ถนนลูกรัง จำนวน ๑ สาย	ประชาชนได้รับ ความสะดวกใน การสัญจรไป-มา	กองช่าง
๓๘	โครงการปรับปรุง ซ่อมแซมถนนลูกรัง หมู่ที่ ๕ จากนางายจันที้ ถึง นา หนองจาน	เพื่อปรับถนนให้ ประชาชนสามารถ สัญจรไป-มาได้ สะดวก	ขนาดกว้าง ๕.๐๐ เมตร ยาว ๑,๕๐๐ เมตร ลงดินถมหนา ๐.๕๐ เมตร ลงลูกรัง ทับหน้า ๐.๒๐ เมตร	-	-	-	๕๐๐,๐๐๐ (บาท)	ถนนลูกรัง จำนวน ๑ สาย	ประชาชนได้รับ ความสะดวกใน การสัญจรไป-มา	กองช่าง

รายละเอียดโครงการพัฒนา  
แผนพัฒนาท้องถิ่น (พ.ศ. ๒๕๖๖ - ๒๕๗๐)  
องค์การบริหารส่วนตำบลพะทาย อำเภอท่าอุเทน จังหวัดนครพนม

ที่	โครงการ	วัตถุประสงค์	เป้าหมาย (ผลผลิตของโครงการ)	งบประมาณ					ตัวชี้วัด (KPI)	ผลที่คาดว่าจะได้รับ	หน่วยงานรับผิดชอบหลัก
				๒๕๖๖ (บาท)	๒๕๖๗ (บาท)	๒๕๖๘ (บาท)	๒๕๖๙ (บาท)	๒๕๖๙๐ (บาท)			
๗๙	โครงการปรับปรุงซ่อมแซมระบบน้ำประปาหมู่บ้าน หมู่ที่ ๖	เพื่อแก้ไขปัญหาคความเดือดร้อนของประชาชนเรื่องน้ำอุปโภคบริโภค	ปรับปรุงซ่อมแซมระบบน้ำประปาให้เพียงพอต่อความต้องการของประชาชน	๑,๐๐๐,๐๐๐	๑,๐๐๐,๐๐๐	๑,๐๐๐,๐๐๐	๑,๐๐๐,๐๐๐	๑,๐๐๐,๐๐๐	ซ่อมแซมระบบประปา ๑ จุด	มีน้ำเพื่อการอุปโภคบริโภคเพียงพอต่อความต้องการของประชาชน	กองช่าง
๘๐	โครงการขยายไฟฟ้าส่องสว่างภายในหมู่บ้าน หมู่ที่ ๖	เพื่อให้เกิดแสงสว่างและเกิดความปลอดภัยในหมู่บ้าน	ติดตั้งไฟฟ้าส่องสว่างรอบหมู่บ้าน	๓๐๐,๐๐๐	๓๐๐,๐๐๐	๓๐๐,๐๐๐	๓๐๐,๐๐๐	๓๐๐,๐๐๐	๓๐ จุด	ประชาชนได้รับความสะดวกปลอดภัย	กองช่าง
๘๑	โครงการส่งเสริมกลุ่มอาชีพ (ทอเสื่อ, จักสาน) และกลุ่มอาชีพอื่น ๆ	เพื่อเป็นการส่งเสริมอาชีพให้ประชาชนมีอาชีพเสริม	ประชาชนมีอาชีพเสริมและมีรายได้เพิ่มขึ้น	๒๐๐,๐๐๐	๒๐๐,๐๐๐	๒๐๐,๐๐๐	๒๐๐,๐๐๐	๒๐๐,๐๐๐	จำนวนกลุ่มที่เข้าร่วม	ประชาชนมีอาชีพเสริมและมีรายได้เพิ่มมากขึ้น	กองสวัสดิการสังคม
๘๒	โครงการก่อสร้างถนนคอนกรีตเสริมเหล็กภายในหมู่ที่ ๖	เพื่อให้ประชาชนสามารถสัญจรไปมาได้สะดวก	ขนาดกว้าง ๔.๐๐ เมตร ยาว ๕๐๐ เมตร หน้า ๐.๑๕ เมตร	๑,๑๒๐,๐๐๐	๑,๑๒๐,๐๐๐	๑,๑๒๐,๐๐๐	๑,๑๒๐,๐๐๐	๑,๑๒๐,๐๐๐	ถนน คสล. จำนวน ๑ สาย	ประชาชนได้รับความสะดวกในการสัญจร	กองช่าง
๘๓	ก่อสร้างรางระบายน้ำ คสล. หมู่ที่ ๖ (หลังโรงเรียนบ้านพะทาย)	เพื่อไม่ให้น้ำกักขังในหมู่บ้าน	กว้าง ๐.๗๐ เมตร ลึก ๐.๗๕ เมตร ๕๐๐ เมตร	-	-	-	-	-	๑ สาย	ไม่มีน้ำกักขังในหมู่บ้าน	กองช่าง

รายละเอียดโครงการพัฒนา

แผนพัฒนาท้องถิ่น (พ.ศ. ๒๕๖๖ - ๒๕๗๐)

องค์การบริหารส่วนตำบลพะทาย อำเภอท่าอุเทน จังหวัดนครพนม

แบบ ผ. ๐๒/๑

ที่	โครงการ	วัตถุประสงค์	เป้าหมาย (ผลผลิตของโครงการ)	งบประมาณ					ตัวชี้วัด (KPI)	ผลที่คาดว่าจะได้รับ	หน่วยงานรับผิดชอบหลัก
				๒๕๖๖ (บาท)	๒๕๖๗ (บาท)	๒๕๖๘ (บาท)	๒๕๖๙ (บาท)	๒๕๗๐ (บาท)			
๘๔	โครงการก่อสร้างถนนคอนกรีตเสริมเหล็ก หมู่ที่ ๖ (โคกก่อ - หนองเค็ม)	เพื่อให้ประชาชนสามารถสัญจรไป-มาได้สะดวก	ขนาดกว้าง ๔.๐๐ เมตร ยาว ๕๐๐ เมตร หนา ๐.๑๕ เมตร	-	๑,๑๒๐,๐๐๐	-	-	-	ถนน คสล. จำนวน ๑ สาย	ประชาชนได้รับความสะดวกในการสัญจร	กองช่าง
๘๕	โครงการก่อสร้างเสริมไหล่ถนน คสล. ภายในหมู่บ้าน หมู่ที่ ๗	เพื่อให้ประชาชนสามารถสัญจรไป-มาได้สะดวก	ขนาดกว้าง ๑.๐๐ เมตร ยาว ๑,๐๐๐ เมตร หนา ๐.๑๕ เมตร	๖๐๐,๐๐๐	-	-	-	ถนน คสล. จำนวน ๑ สาย	ประชาชนได้รับความสะดวกในการสัญจร	กองช่าง	
๘๖	โครงการก่อสร้างเสริมไหล่ถนน คสล. หมู่ที่ ๗ จากบ้านนายวงศ์ เสนากิ่ง ถึง บ้านนายภูษิต สุระชัย	เพื่อให้ประชาชนสามารถสัญจรไป-มาได้สะดวก	ขนาดกว้าง ๑.๐๐ เมตร ยาว ๓๐๐ เมตร หนา ๐.๑๕ เมตร	๒๐๐,๐๐๐	-	-	-	ถนน คสล. จำนวน ๑ สาย	ประชาชนได้รับความสะดวกในการสัญจร	กองช่าง	
๘๗	โครงการก่อสร้างเทบถนนพาราซอย หมู่ที่ ๗ จากบ้านนางบงรัตน์ - นายวงศ์ เสนากิ่ง	เพื่อให้ประชาชนสามารถสัญจรไป-มาได้สะดวก	ขนาดกว้าง ๔.๐๐ เมตร ยาว ๑,๐๐๐ เมตร หนา ๐.๑๕ เมตร	๒,๐๐๐,๐๐๐	-	-	-	ถนน. จำนวน ๑ สาย	ประชาชนได้รับความสะดวกในการสัญจร	กองช่าง	
๘๘	โครงการก่อสร้างรางระบายน้ำ คสล. หมู่ที่ ๗ บ้านนายราชสี ถึงบ้านนายอุดม น้อยตา	เพื่อไม่ให้น้ำกักขังในหมู่บ้าน	กว้าง ๐.๗๐ เมตร ลึกเฉลี่ย ๐.๗๕ ยาว ๕๐๐ เมตร	๒,๐๐๐,๐๐๐	-	-	-	๑ สาย	ไม่มีน้ำกักขังในหมู่บ้าน	กองช่าง	

**รายละเอียดโครงการพัฒนา**  
**แผนพัฒนาท้องถิ่น (พ.ศ. ๒๕๖๖ - ๒๕๗๐)**  
**องค์การบริหารส่วนตำบลพะทาย อำเภอท่าอุเทน จังหวัดนครพนม**

แบบ ผ. ๐๒/๑

ที่	โครงการ	วัตถุประสงค์	เป้าหมาย (ผลผลิตของ โครงการ)	งบประมาณ					ตัวชี้วัด (KPI)	ผลที่คาดว่าจะ ได้รับ	หน่วยงาน รับผิดชอบ ของหลัก
				๒๕๖๖ (บาท)	๒๕๖๗ (บาท)	๒๕๖๘ (บาท)	๒๕๖๙ (บาท)	๒๕๗๐ (บาท)			
๘๙	โครงการก่อสร้างรางระบายน้ำ คสล. หมู่ที่ ๗ จากบ้านนายอำพร เสนากิ่ง ถึง บ้านนายบุญยืน ละกะงัด	เพื่อให้ประชาชนในหมู่บ้าน	กว้าง ๐.๗๐ เมตร ลึกเฉลี่ย ๐.๗๕ ยาว ๕๐๐ เมตร	-	-	-	-	-	๑ สาย	ไม่มีน้ำท่วมขังในหมู่บ้าน	กองช่าง
๙๐	โครงการก่อสร้างถนนคอนกรีตเสริมเหล็ก หมู่ที่ ๗ จากสวนยางนาจอทอน เสนากิ่ง ถึง สวนยางนายวิชัย สุรินาม	เพื่อให้ประชาชนสามารถสัญจรไป-มาได้สะดวก	ขนาดกว้าง ๔.๐๐ เมตร ยาว ๓๐๐ เมตร ทน ๐.๑๕ เมตร	๗๐๐,๐๐๐	-	-	-	-	ถนน คสล. จำนวน ๑ สาย	ประชาชนได้รับความสะดวกในการสัญจร	กองช่าง
๙๑	โครงการก่อสร้างถนนคอนกรีตเสริมเหล็ก หมู่ที่ ๗ จากสวนยางนางอ้อยทิพย์ เรียมแสน ถึง สวนยางนายชัยชนะ ละกะงัด	เพื่อให้ประชาชนสามารถสัญจรไป-มาได้สะดวก	ขนาดกว้าง ๔.๐๐ เมตร ยาว ๕๐๐ เมตร ทน ๐.๑๕ เมตร	๑,๑๒๐,๐๐๐	-	-	-	-	ถนน คสล. จำนวน ๑ สาย	ประชาชนได้รับความสะดวกในการสัญจร	กองช่าง
๙๒	โครงการก่อสร้างถนนคอนกรีตเสริมเหล็ก หมู่ที่ ๗ จากสวนยางนายทองคำ ละกะงัด ถึง สวนยางนายจรูญ ละกะงัด	เพื่อให้ประชาชนสามารถสัญจรไป-มาได้สะดวก	ขนาดกว้าง ๔.๐๐ เมตร ยาว ๕๐๐ เมตร ทน ๐.๑๕ เมตร	๑,๑๒๐,๐๐๐	-	-	-	-	ถนน คสล. จำนวน ๑ สาย	ประชาชนได้รับความสะดวกในการสัญจร	กองช่าง

รายละเอียดโครงการพัฒนา

แผนพัฒนาท้องถิ่น (พ.ศ. ๒๕๖๖ - ๒๕๗๐)

องค์การบริหารส่วนตำบลพะทาย อำเภอท่าอุเทน จังหวัดนครพนม

แบบ ผ. ๐๒/๑

ที่	โครงการ	วัตถุประสงค์	เป้าหมาย (ผลผลิตของโครงการ)	งบประมาณ					ตัวชี้วัด (KPI)	ผลที่คาดว่าจะได้รับ	หน่วยงานรับผิดชอบหลัก
				๒๕๖๖ (บาท)	๒๕๖๗ (บาท)	๒๕๖๘ (บาท)	๒๕๖๙ (บาท)	๒๕๗๐ (บาท)			
๙๓	อุดหนุนโครงการขยายเขตระบบจำหน่ายและไฟฟ้าแรงต่ำสาธาณชน หมู่ที่ ๗ จากบ้านนายราศรี ถึงห้วยเตี๋ย	-เพื่อให้ประชาชนได้รับความสะดวกจากการใช้ไฟฟ้าใช้อย่างทั่วถึง	-ขยายเขตไฟฟ้าแรงต่ำ หมู่ที่ ๒ ระยะทาง ประมาณ ๑,๐๐๐ ม. อุดหนุนการไฟฟ้าส่วนภูมิภาค อำเภอท่าอุเทน	-	๕๐๐,๐๐๐	-	-	-	ประชาชนมีไฟฟ้าใช้เพิ่มขึ้น	ประชาชนหมู่ที่ ๑ ได้รับความสะดวกและใช้ไฟฟ้าอย่างทั่วถึง	กองช่าง
๙๔	โครงการขยายไฟฟ้าส่องสว่างภายในหมู่บ้าน หมู่ ๗	เพื่อให้เกิดแสงสว่างและเกิดความปลอดภัยในหมู่บ้าน	ติดตั้งไฟฟ้าส่องสว่างรอบหมู่บ้าน	-	๓๐๐,๐๐๐	-	-	๓๐ จุด	ประชาชนได้รับความสะดวกปลอดภัย	กองช่าง	
๙๕	โครงการก่อสร้างระบบน้ำ คสล. หมู่ที่ ๗ จากบ้านนายอุดม น้อยลา ถึง ห้วยเตี๋ย	เพื่อให้มีน้ำกินกึ่งในหมู่บ้าน	กว้าง ๐.๗๐ เมตร ลึกเฉลี่ย ๐.๓๕ ยาว ๓๐๐ เมตร	-	-	๑,๒๐๐,๐๐๐	-	๑ สาย	ไม่มีน้ำกึ่งในหมู่บ้าน	กองช่าง	
๙๖	โครงการก่อสร้างระบบคลองไส้ไก่ สู่พื้นที่การเกษตร	เพื่อใช้ในการเกษตรในฤดูแล้ง	ระยะทางประมาณ ๒,๐๐๐ เมตร	-	-	๓,๐๐๐,๐๐๐	-	๑ ราง	มีน้ำใช้ในฤดูการเกษตร	กองช่าง	
๙๗	โครงการระบบน้ำประปาโซล่าเซลล์ หมู่ที่ ๗	เพื่อแก้ไขปัญหาความเดือดร้อนของประชาชนเรื่องน้ำอุปโภคบริโภค	มีการก่อสร้างระบบน้ำประปาโซล่าเซลล์ตามความต้องการของประชาชน	-	-	๑,๐๐๐,๐๐๐	-	ระบบประปา ๑ จุด	มีน้ำเพื่อการอุปโภคบริโภคเพียงพอกับความต้องการของประชาชน	กองช่าง	

รายละเอียดโครงการพัฒนา

แผนพัฒนาท้องถิ่น (พ.ศ. ๒๕๖๖ - ๒๕๗๐)

องค์การบริหารส่วนตำบลพะทาย อำเภอท่าอุเทน จังหวัดนครพนม

แบบ ผ. ๐๒/๑

ที่	โครงการ	วัตถุประสงค์	เป้าหมาย (ผลผลิตของโครงการ)	งบประมาณ					ตัวชี้วัด (KPI)	ผลที่คาดว่าจะได้รับ	หน่วยงาน รับผิดชอบหลัก
				๒๕๖๖ (บาท)	๒๕๖๗ (บาท)	๒๕๖๘ (บาท)	๒๕๖๙ (บาท)	๒๕๗๐ (บาท)			
๙๘	โครงการขยายเขตปา หมู่บ้าน หมู่ที่ ๗	เพื่อแก้ไขปัญหา ความเดือดร้อน ของประชาชน เรื่องน้ำอุปโภค บริโภค	ขยายระบบน้ำประปา ให้เพียงพอกับความ ต้องการของ ประชาชน ระยะทาง ประมาณ ๒,๐๐๐ เมตร	-	-	๑,๐๐๐,๐๐๐	-	-	ขยายระบบ ประปา ๑ เส้น	มีน้ำเพื่อการ อุปโภคบริโภค เพียงพอกับความ ต้องการของ ประชาชน	กองช่าง
๙๙	โครงการก่อสร้างรางระบาย น้ำ คสล. หมู่ที่ ๗ จาก บ้านนายราศี ละกังถา ถึงบ้านนางบง รัตนชะ	เพื่อให้ไม่เกิดน้ำท่วมขัง ในหมู่บ้าน	กว้าง ๐.๗๐ เมตร ลึก เฉลี่ย ๐.๗๕ ยาว ๕๐๐ เมตร	-	-	-	๒,๐๐๐,๐๐๐	-	๑ สาย	ไม่มีน้ำกักขังใน หมู่บ้าน	กองช่าง
๑๐๐	อุดหนุนโครงการขยาย เขตระบบจำหน่ายและ ไฟฟ้าแรงต่ำเพื่อ การเกษตร หมู่ที่ ๗ จาก สวนกวางนายอุทอน เสนากัง ถึง สวนยาง นายวินัย สุรินาม	-เพื่อให้ประชาชน ได้รับความสะดวก จากการใช้ไฟฟ้าใช้ อย่างทั่วถึง	-ขยายเขตไฟฟ้าแรง ต่ำ หมู่ที่ ๒ ระยะทาง ประมาณ ๑,๐๐๐ ม. อุดหนุน การไฟฟ้าส่วนภูมิภาค อำเภอท่าอุเทน	-	-	-	๕๐๐,๐๐๐	-	ประชาชนมี ไฟฟ้าใช้เพิ่มขึ้น	ประชาชนหมู่ที่ ๑ ได้รับความสะดวก และใช้ไฟฟ้าอย่าง ทั่วถึง	กองช่าง
๑๐๑	โครงการก่อสร้างท่อถัง ระบบน้ำประปาวัดป่าศิ ริรัตนวาราม	เพื่อแก้ไขปัญหา ความเดือดร้อน ของประชาชน เรื่องน้ำอุปโภค บริโภค	มีการก่อสร้างระบบ น้ำประปาตามความ ต้องการของ ประชาชน	-	-	-	๓,๕๐๐,๐๐๐	-	ระบบประปา ๑ จุด	มีน้ำเพื่อการ อุปโภคบริโภค เพียงพอกับความ ต้องการของ ประชาชน	กองช่าง

รายละเอียดโครงการพัฒนา  
แผนพัฒนาท้องถิ่น (พ.ศ. ๒๕๖๖ - ๒๕๗๐)  
องค์การบริหารส่วนตำบลพะทาย อำเภอท่าอุเทน จังหวัดนครพนม

แบบ ผ. ๐๒/๑

ที่	โครงการ	วัตถุประสงค์	เป้าหมาย (ผลผลิตของโครงการ)	งบประมาณ					ตัวชี้วัด (KPI)	ผลที่คาดว่าจะได้รับ	หน่วยงานรับผิดชอบหลัก
				๒๕๖๖ (บาท)	๒๕๖๗ (บาท)	๒๕๖๘ (บาท)	๒๕๖๙ (บาท)	๒๕๗๐ (บาท)			
๑๐๒	โครงการขยายไฟฟ้าส่องสว่าง หมู่ที่ ๗ (หน้าวัดป่าศิริรัตนวาราม)	เพื่อให้เกิดแสงสว่างและเกิดความปลอดภัยในหมู่บ้าน	ติดตั้งไฟฟ้าส่องสว่าง บริเวณหน้าวัดฯ	-	-	๒๐๐,๐๐๐	-	-	๒๐ จุด	ประชาชนได้รับความปลอดภัย	กองช่าง
๑๐๓	โครงการขยายไฟฟ้าส่องสว่าง หมู่ที่ ๗ จากบ้านนาญาติ สุระชัย ถึงบ้านนาเวียงค์ เสนากิ่ง	เพื่อให้เกิดแสงสว่างและเกิดความปลอดภัยในหมู่บ้าน	ติดตั้งไฟฟ้าส่องสว่าง รอบหมู่บ้าน	-	-	-	-	๓๐๐,๐๐๐	๓๐ จุด	ประชาชนได้รับความปลอดภัย	กองช่าง
๑๐๔	โครงการก่อสร้างถนนคอนกรีตเสริมเหล็ก หมู่ที่ ๗ บริเวณริมเขื่อนชลประทาน	เพื่อให้ประชาชนสามารถสัญจรไปมาได้สะดวก	ขนาดกว้าง ๔.๐๐ เมตร ยาว ๕๐๐ เมตร หน้า ๐.๑๕ เมตร	-	-	-	-	๑,๑๒๐,๐๐๐	ถนน คสล. จำนวน ๑ สาย	ประชาชนได้รับความปลอดภัย	กองช่าง
๑๐๕	โครงการก่อสร้างเสริมไหล่ถนน คสล. จากบ้านน้ำท่าทำ ถึงบ้านโคกสว่าง	เพื่อให้ประชาชนสามารถสัญจรไปมาได้สะดวก	ขนาดกว้าง ๑.๐๐ เมตร ยาว ๖,๐๐๐ เมตร หน้า ๐.๑๕ เมตร	-	-	-	-	๗,๐๐๐,๐๐๐	ถนน คสล. จำนวน ๑ สาย	ประชาชนได้รับความปลอดภัย	กองช่าง
๑๐๖	โครงการปรับปรุงซ่อมแซมถนนคอนกรีตเสริมเหล็ก หมู่ที่ ๗ จาก บ้านนายราศี ละงัก ถึงห้วยเตือ	เพื่อให้ประชาชนสามารถสัญจรไปมาได้สะดวก	ขนาดกว้าง ๔.๐๐ เมตร ยาว ๕๐๐ เมตร หน้า ๐.๑๕ เมตร	-	-	-	-	๓๐๐,๐๐๐	ถนน คสล. จำนวน ๑ สาย	ประชาชนได้รับความปลอดภัย	กองช่าง

รายละเอียดโครงการพัฒนา

แผนพัฒนาท้องถิ่น (พ.ศ. ๒๕๖๖ - ๒๕๗๐)

องค์การบริหารส่วนตำบลพะทาย อำเภอท่าอุเทน จังหวัดนครพนม

แบบ ผ. ๐๒/๑

ที่	โครงการ	วัตถุประสงค์	เป้าหมาย (ผลผลิตของโครงการ)	งบประมาณ					ตัวชี้วัด (KPI)	ผลที่คาดว่าจะได้รับ	หน่วยงาน รับผิดชอบหลัก
				๒๕๖๖ (บาท)	๒๕๖๗ (บาท)	๒๕๖๘ (บาท)	๒๕๖๙ (บาท)	๒๕๗๐ (บาท)			
๑๐๗	โครงการก่อสร้างระบบ น้ำ คสล. หมู่ที่ ๗ จาก บ้านนางนพวรรณ สุริ นาม ถึงบ้านนายวรรณ วรรณพิทักษ์	เพื่อให้มีน้ำกินกักขัง ในหมู่บ้าน	กว้าง ๐.๗๐ เมตร ลึก เฉลี่ย ๐.๓๕ ยาว ๕๐๐ เมตร	-	-	-	-	๒,๐๐๐,๐๐๐	๑ สาย	มีน้ำกินกักขังใน หมู่บ้าน	กองช่าง
๑๐๘	โครงการก่อสร้างระบบ สูบน้ำด้วยไฟฟ้าระบบ คลองไส้ไก่ หมู่ที่ ๘ สู่พื้นที่การเกษตร	เพื่อใช้ในการ การเกษตรในเขต แล้ง	ระยะทางประมาณ ๓,๐๐๐ เมตร	-	-	-	-	๕,๐๐๐,๐๐๐	๑ ราง	มีน้ำใช้ในฤดู การเกษตร	กองช่าง
๑๐๙	โครงการปรับปรุงซ่อม แซมระบบสูบน้ำประปา หมู่บ้าน หมู่ที่ ๘ (เดิน ท่อเมนประปา)	เพื่อแก้ไขปัญหา ความเดือดร้อน ของประชาชน เรื่องน้ำอุปโภค บริโภค	ขยายระบบน้ำประปา โดยการเดินท่อเมน ประปา ระยะทาง ประมาณ ๒,๐๐๐ เมตร	-	-	-	-	๑,๕๐๐,๐๐๐	ขยายระบบ ประปา ๑ เส้น	มีน้ำเพื่อการ อุปโภคบริโภค เพียงพอกับความ ต้องการของ ประชาชน	กองช่าง
๑๑๐	โครงการก่อสร้างถนน คอนกรีตเสริมเหล็ก หมู่ ที่ ๘ ตามแนวริมเขื่อน ตลิ่งแม่น้ำโขงตลอดแนว	เพื่อให้ประชาชน สามารถสัญจรไป- มาได้สะดวก	ขนาดกว้าง ๔.๐๐ เมตร ยาว ๕๐๐ เมตร หนา ๐.๑๕ เมตร	-	-	-	-	๑,๑๒๐,๐๐๐	ถนน คสล. จำนวน ๑ สาย	ประชาชนได้รับ ความสะดวกใน การสัญจร	กองช่าง

รายละเอียดโครงการพัฒนา  
แผนพัฒนาท้องถิ่น (พ.ศ. ๒๕๖๖ - ๒๕๗๐)  
องค์การบริหารส่วนตำบลพะทาย อำเภอท่าอุเทน จังหวัดนครพนม

แบบ ผ. ๐๒/๑

ที่	โครงการ	วัตถุประสงค์	เป้าหมาย (ผลผลิตของโครงการ)	งบประมาณ					ตัวชี้วัด (KPI)	ผลที่คาดว่าจะได้รับ	หน่วยงาน รับผิดชอบหลัก
				๒๕๖๖ (บาท)	๒๕๖๗ (บาท)	๒๕๖๘ (บาท)	๒๕๖๙ (บาท)	๒๕๗๐ (บาท)			
๑๑๑	โครงการติดตั้งโคมไฟฟ้าส่องสว่างแบบแผงโซลาร์เซลล์ ตามริมเขื่อนแม่น้ำโขง หมู่ที่ ๘	เพื่อให้เกิดแสงสว่างและเกิดความปลอดภัยในหมู่บ้าน	ติดตั้งไฟฟ้าส่องสว่างตามริมเขื่อนแม่น้ำโขง ระยะทางประมาณ ๕๐๐ เมตร	๕๐๐,๐๐๐	-	-	-	-	๓๐ จุด	ประชาชนได้รับความสะดวกปลอดภัย	กองช่าง
๑๑๒	อุดหนุนโครงการขยายเขตระบบจำหน่ายและไฟฟ้าแรงต่ำสู่ครัวเรือนที่ยังไม่ทั่วถึง หมู่ที่ ๘	-เพื่อให้ประชาชนได้รับความสะดวกจากการใช้ไฟฟ้าใช้อย่างทั่วถึง	-ขยายเขตไฟฟ้าแรงต่ำ หมู่ที่ ๘ ระยะทางประมาณ ๕๐๐ เมตร อุดหนุนการไฟฟ้าส่วนภูมิภาคอำเภอท่าอุเทน	๕๐๐,๐๐๐	-	๕๐๐,๐๐๐	-	-	ประชาชนมีไฟฟ้าใช้เพิ่มขึ้น	ประชาชนหมู่ที่ ๑ ได้รับความสะดวกและใช้ไฟฟ้าอย่างทั่วถึง	กองช่าง
๑๑๓	โครงการก่อสร้างถนนคอนกรีตเสริมเหล็ก หมู่ที่ ๘ จากหัวขบ่อถึงที่สาธารณชนตอนตู้	เพื่อให้ประชาชนสามารถสัญจรไปมาได้สะดวก	ขนาดกว้าง ๔.๐๐ เมตร ยาว ๕๐๐ เมตร หนา ๐.๑๕ เมตร	-	๑,๑๒๐,๐๐๐	-	๑,๑๒๐,๐๐๐	-	ถนน คสล. จำนวน ๑ สาย	ประชาชนได้รับความสะดวกในการสัญจร	กองช่าง
๑๑๔	โครงการขยายไฟฟ้าส่องสว่าง หมู่ที่ ๘ ภายในหมู่บ้านตลอดแนว	เพื่อให้เกิดแสงสว่างและเกิดความปลอดภัยในหมู่บ้าน	ติดตั้งไฟฟ้าส่องสว่างภายในบ้านตลอดแนว ระยะทางประมาณ ๕๐๐ เมตร	-	๕๐๐,๐๐๐	-	๕๐๐,๐๐๐	-	๓๐ จุด	ประชาชนได้รับความสะดวกปลอดภัย	กองช่าง

รายละเอียดโครงการพัฒนา

แผนพัฒนาท้องถิ่น (พ.ศ. ๒๕๖๖ - ๒๕๗๐)

แบบ ผ. ๐๒/๑

องค์การบริหารส่วนตำบลพะทาย อำเภอท่าอุเทน จังหวัดนครพนม

ที่	โครงการ	วัตถุประสงค์	เป้าหมาย (ผลผลิตของโครงการ)	งบประมาณ						ตัวชี้วัด (KPI)	ผลที่คาดว่าจะได้รับ	หน่วยงานรับผิดชอบหลัก
				๒๕๖๖ (บาท)	๒๕๖๗ (บาท)	๒๕๖๘ (บาท)	๒๕๖๙ (บาท)	๒๕๗๐ (บาท)	รวม (บาท)			
๑๑๕	โครงการก่อสร้างรางระบายน้ำ คสล. หมู่ที่ ๘ จากบ้านนางจำเนียร อรรคศรีวาร ถึง บ้านนายสมาน ละกังงา	เพื่อให้เห็นน้ำที่กักขังในหมู่บ้าน	กว้าง ๐.๗๐ เมตร ลึกเฉลี่ย ๐.๗๕ ยาว ๓๐๐ เมตร	-	๑,๒๐๐,๐๐๐	๑,๒๐๐,๐๐๐	-	-	๑ สาย	ไม่มีน้ำกักขังในหมู่บ้าน	กองช่าง	
๑๑๖	โครงการก่อสร้างเสริมผิวแอสฟัลท์ติกภายในหมู่ที่ ๘ ตลอดแนว	เพื่อให้ประชาชนมีความสะดวกในการใช้บริการ	ขนาด กว้าง ๕.๐๐ เมตร ยาว ๑.๐๐๐ เมตร	-	๒,๐๐๐,๐๐๐	๒,๐๐๐,๐๐๐	-	๒,๐๐๐,๐๐๐	ตลอดแนวถนนคอนกรีต	ประชาชนมีความสะดวกในการใช้บริการ	กองช่าง	
๑๑๗	โครงการขุดลอกลำห้วยป่อ	เพื่อให้ประชาชนได้รับประโยชน์จากการใช้น้ำในลำห้วยป่อเพื่อการเกษตร ในช่วงฤดูแล้ง และสามารถระบายน้ำได้ดีในช่วงฤดูฝน	ขนาด กว้าง ๑๐.๐๐ เมตร ลึก ๒.๕๐ เมตร ยาว ๕๐๐ เมตร	-	๒,๐๐๐,๐๐๐	๒,๐๐๐,๐๐๐	-	๒,๐๐๐,๐๐๐	ลำห้วย ๑ สาย	ประชาชนได้รับประโยชน์จากการใช้น้ำเพื่อการเกษตร	กองช่าง	
๑๑๘	โครงการอนุรักษ์พื้นที่ชุ่มน้ำห้วยป่อ	เพื่อให้ประชาชนได้รับประโยชน์จากการใช้น้ำในลำห้วยป่อเพื่อการเกษตร และประมง	อนุรักษ์พื้นที่ชุ่มน้ำห้วยป่อ	-	-	๒,๐๐๐,๐๐๐	-	๒,๐๐๐,๐๐๐	ลำห้วย ๑ สาย	ประชาชนได้รับประโยชน์จากการใช้น้ำเพื่อการเกษตร ประมง	กองช่าง	

รายละเอียดโครงการพัฒนา

แผนพัฒนาท้องถิ่น (พ.ศ. ๒๕๖๖ - ๒๕๗๐)

องค์การบริหารส่วนตำบลพะทาย อำเภอท่าอุเทน จังหวัดนครพนม

แบบ ผ. ๐๒/๑

ที่	โครงการ	วัตถุประสงค์	เป้าหมาย (ผลลัพธ์ของโครงการ)	งบประมาณ					ตัวชี้วัด (KPI)	ผลที่คาดว่าจะได้รับ	หน่วยงานรับผิดชอบหลัก
				๒๕๖๖ (บาท)	๒๕๖๗ (บาท)	๒๕๖๘ (บาท)	๒๕๖๙ (บาท)	๒๕๗๐ (บาท)			
๑๑๙	โครงการติดตั้งเสียงตามสายภายใน หมู่ที่ ๘	เพื่อให้ประชาชนได้รับฟังข่าวสารอย่างทั่วถึง	ประชาชนหมู่ที่ ๘ มีระบบเสียงตามสายไว้รับทราบข้อมูลข่าวสาร	-	-	-	๕๐๐,๐๐๐	-	จำนวนครั้ง	ประชาชนสามารถรับทราบข้อมูลข่าวสารได้อย่างทั่วถึง	กองช่าง
๑๒๐	โครงการก่อสร้างถนนคอนกรีตเสริมเหล็ก หมู่ที่ ๙ จากบ้านโคกสว่างถึงบ้านนาพระชัย	เพื่อให้ประชาชนสามารถสัญจรไป-มา ได้สะดวก	ขนาดกว้าง ๕.๐๐ เมตร ยาว ๑,๐๐๐ เมตร หนา ๐.๑๕ เมตร	๒,๘๐๐,๐๐๐	-	-	-	-	ถนน คสล. จำนวน ๑ สาย	ประชาชนได้รับความสะดวกในการสัญจร	กองช่าง
๑๒๑	โครงการก่อสร้างถนนคอนกรีตเสริมเหล็ก หมู่ที่ ๙ จากบ้านโคกสว่างถึงบ้านพะทาย	เพื่อให้ประชาชนสามารถสัญจรไป-มา ได้สะดวก	ขนาดกว้าง ๕.๐๐ เมตร ยาว ๑,๕๐๐ เมตร หนา ๐.๑๕ เมตร	๔,๒๐๐,๐๐๐	-	-	-	-	ถนน คสล. จำนวน ๑ สาย	ประชาชนได้รับความสะดวกในการสัญจร	กองช่าง
๑๒๒	โครงการปรับปรุงซ่อมแซมถนนลูกรัง หมู่ที่ ๙ จากศูนย์พัฒนาเด็กเล็กถึงสะพานประปา	เพื่อปรับถนนให้ประชาชนสามารถสัญจรไป-มา ได้สะดวก	ขนาดกว้าง ๔.๐๐ เมตร ยาว ๑,๐๐๐ เมตร ลงดินถมหนา ๐.๕๐ เมตร ลงลูกรังทับหน้า ๐.๒๐ เมตร	๕๖๖,๐๐๐	-	-	-	-	ถนนลูกรัง จำนวน ๑ สาย	ประชาชนได้รับความสะดวกในการสัญจรไป-มา	กองช่าง

รายละเอียดโครงการพัฒนา  
แผนพัฒนาท้องถิ่น (พ.ศ. ๒๕๖๖ - ๒๕๗๐)

องค์การบริหารส่วนตำบลพะทาย อำเภอท่าอุเทน จังหวัดนครพนม

ที่	โครงการ	วัตถุประสงค์	เป้าหมาย (ผลผลิตของโครงการ)	งบประมาณ					ตัวชี้วัด (KPI)	ผลที่คาดว่าจะได้รับ	หน่วยงานรับผิดชอบหลัก
				๒๕๖๖ (บาท)	๒๕๖๗ (บาท)	๒๕๖๘ (บาท)	๒๕๖๙ (บาท)	๒๕๗๐ (บาท)			
๑๒๓	โครงการก่อสร้างลูกกระดานภายในบริเวณเขตชุมชน หมู่ที่ ๙	เพื่อให้ประชาชนมีความปลอดภัยในชีวิต	ก่อสร้างคสล.ลูกกระดานป้องกันการใช้ความเร็วในการสัญจร	๒๐๐,๐๐๐	-	-	-	-	จำนวนจุดไฟฟ้าใช้	ประชาชนมีความปลอดภัย	กองช่าง
๑๒๔	อุดหนุนโครงการขยายเขตระบบจำหน่ายไฟฟ้าแรงสูงและไฟฟ้าแรงต่ำสูง หมู่ที่ ๙ เส้นโคกสว่าง ถึง นาข่าท่า	-เพื่อให้ประชาชนได้รับความสะดวกจากการใช้ไฟฟ้าได้อย่างทั่วถึง	-ขยายเขตไฟฟ้าสูงและแรงต่ำอุดหนุนการไฟฟ้าส่วนภูมิภาคอำเภอท่าอุเทน	๕๐๐,๐๐๐	-	-	-	-	ประชาชนมีไฟฟ้าใช้เพิ่มขึ้น	ประชาชนหมู่ที่ ๑ ได้รับความสะดวกและใช้ไฟฟ้าอย่างทั่วถึง	กองช่าง
๑๒๕	โครงการก่อสร้างรางระบายน้ำ คสล. หมู่ที่ ๙ (รอบหมู่บ้าน)	เพื่อไม่ให้มีน้ำกักขังในหมู่บ้าน	กว้าง ๐.๗๐ เมตร ลึกเฉลี่ย ๐.๗๕ ยาว ๑,๐๐๐ เมตร	-	๔,๐๐๐,๐๐๐	๔,๐๐๐,๐๐๐	๔,๐๐๐,๐๐๐	๔,๐๐๐,๐๐๐	๑ สาย	ไม่มีน้ำกักขังในหมู่บ้าน	กองช่าง
๑๒๖	โครงการปรับปรุงซ่อมแซมถนนลูกรัง หมู่ที่ ๙ ทุกเส้น	เพื่อปรับถนนให้ประชาชนสามารถสัญจรไปมาได้สะดวก	ขนาดกว้าง ๔.๐๐ เมตร ยาว ๕,๐๐๐ เมตร ดินถมหนา ๐.๕๐ เมตร ลงลูกรังทับหน้า ๐.๒๐ เมตร	-	๒,๐๐๐,๐๐๐	-	-	-	ถนนลูกรังภายในหมู่บ้าน	ประชาชนได้รับความสะดวกในการสัญจรไป-มา	กองช่าง

รายละเอียดโครงการพัฒนา

แผนพัฒนาท้องถิ่น (พ.ศ. ๒๕๖๖ - ๒๕๗๐)

องค์การบริหารส่วนตำบลพะทาย อำเภอท่าอุเทน จังหวัดนครพนม

แบบ ผ. ๐๒/๑

ที่	โครงการ	วัตถุประสงค์	เป้าหมาย (ผลผลิตของโครงการ)	งบประมาณ					ตัวชี้วัด (KPI)	ผลที่คาดว่าจะได้รับ	หน่วยงานรับผิดชอบหลัก
				๒๕๖๖ (บาท)	๒๕๖๗ (บาท)	๒๕๖๘ (บาท)	๒๕๖๙ (บาท)	๒๕๗๐ (บาท)			
๑๒๗	โครงการก่อสร้างถนนคอนกรีตเสริมเหล็ก หมู่ที่ ๙ จากบ้านนายบุญทัน ถึงบ้านนายวิชัย	เพื่อให้ประชาชนสามารถสัญจรไป-มาได้สะดวก	ขนาดกว้าง ๔.๐๐ เมตร ยาว ๕๐๐ เมตร หนา ๐.๑๕ เมตร	-	๑,๑๒๐,๐๐๐	-	-	-	ถนน คสล. จำนวน ๑ สาย	ประชาชนได้รับความสะดวกในการสัญจร	กองช่าง
๑๒๘	โครงการส่งเสริมกลุ่มอาชีพในหมู่บ้าน	เพื่อเป็นการส่งเสริมอาชีพให้ประชาชนมีรายได้อีก	ประชาชนมีอาชีพเสริมและมีรายได้เพิ่มขึ้น	-	๒๐๐,๐๐๐	-	-	จำนวนกลุ่มที่เข้าร่วม	ประชาชนมีอาชีพเสริมและมีรายได้เพิ่มมากขึ้น	กองสวัสดิการสังคม	
๑๒๙	โครงการก่อสร้างถนนคอนกรีตเสริมเหล็ก หมู่ที่ ๙ จากบ้านนายเทิน ถึงบ้าน	เพื่อให้ประชาชนสามารถสัญจรไป-มาได้สะดวก	ขนาดกว้าง ๔.๐๐ เมตร ยาว ๕๐๐ เมตร หนา ๐.๑๕ เมตร	-	๑,๑๒๐,๐๐๐	-	-	ถนน คสล. จำนวน ๑ สาย	ประชาชนได้รับความสะดวกในการสัญจร	กองช่าง	
๑๓๐	โครงการขุดลอกลำห้วย สระน้ำ คูคลอง สาธารณะ	เพื่อให้ประชาชนได้รับประโยชน์จากการใช้น้ำในลำห้วย เพื่อการเกษตรในช่วงฤดูแล้ง และสามารถระบายน้ำได้ดีในช่วงฤดูฝน	ขนาดความยาว ๕,๐๐๐ เมตร	-	๕,๐๐๐,๐๐๐	-	-	ลำห้วย สระน้ำ คูคลอง สาธารณะ	ประชาชนได้รับประโยชน์จากการใช้น้ำเพื่อการเกษตร	กองช่าง	

รายละเอียดโครงการพัฒนา

แผนพัฒนาท้องถิ่น (พ.ศ. ๒๕๖๖ - ๒๕๗๐)

องค์การบริหารส่วนตำบลพะทาย อำเภอท่าอุเทน จังหวัดนครพนม

แบบ ผ. ๐๒/๑

ที่	โครงการ	วัตถุประสงค์	เป้าหมาย (ผลผลิตของโครงการ)	งบประมาณ					ตัวชี้วัด (KPI)	ผลที่คาดว่าจะได้รับ	หน่วยงานรับผิดชอบหลัก
				๒๕๖๖ (บาท)	๒๕๖๗ (บาท)	๒๕๖๘ (บาท)	๒๕๖๙ (บาท)	๒๕๗๐ (บาท)			
๑๓๑	โครงการก่อสร้างถนนคอนกรีตเสริมเหล็ก หมู่ที่ ๙ จากศูนย์พัฒนาเด็กเล็กถึงสระน้ำประปา	เพื่อให้ประชาชนสามารถสัญจรไป-มาได้สะดวก	ขนาดกว้าง ๔.๐๐ เมตร ยาว ๑.๕๐๐ เมตร หนา ๐.๑๕ เมตร	-	-	๓,๕๐๐,๐๐๐	-	-	ถนน คสล. จำนวน ๑ สาย	ประชาชนได้รับความสะดวกในการสัญจร	กองช่าง
๑๓๒	โครงการก่อสร้างถนนคอนกรีตเสริมเหล็ก หมู่ที่ ๙ จากบ้านนายบุญเรืองถึง บ้านนายbung	เพื่อให้ประชาชนสามารถสัญจรไป-มาได้สะดวก	ขนาดกว้าง ๔.๐๐ เมตร ยาว ๕๐๐ เมตร หนา ๐.๑๕ เมตร	-	-	๑,๑๒๐,๐๐๐	-	-	ถนน คสล. จำนวน ๑ สาย	ประชาชนได้รับความสะดวกในการสัญจร	กองช่าง
๑๓๓	โครงการก่อสร้างถนนคอนกรีตเสริมเหล็ก หมู่ที่ ๙ จากบ้านนายกองศรีถึง นายวิทยา	เพื่อให้ประชาชนสามารถสัญจรไป-มาได้สะดวก	ขนาดกว้าง ๔.๐๐ เมตร ยาว ๕๐๐ เมตร หนา ๐.๑๕ เมตร	-	-	๑,๑๒๐,๐๐๐	-	-	ถนน คสล. จำนวน ๑ สาย	ประชาชนได้รับความสะดวกในการสัญจร	กองช่าง
๑๓๔	โครงการก่อสร้างถนนคอนกรีตเสริมเหล็ก หมู่ที่ ๙ จากดอนปู่ตาถึงบ้านศรีทอง	เพื่อให้ประชาชนสามารถสัญจรไป-มาได้สะดวก	ขนาดกว้าง ๔.๐๐ เมตร ยาว ๕๐๐ เมตร หนา ๐.๑๕ เมตร	-	-	๑,๑๒๐,๐๐๐	-	-	ถนน คสล. จำนวน ๑ สาย	ประชาชนได้รับความสะดวกในการสัญจร	กองช่าง

รายละเอียดโครงการพัฒนา

แผนพัฒนาท้องถิ่น (พ.ศ. ๒๕๖๖ - ๒๕๗๐)

องค์การบริหารส่วนตำบลพะทาย อำเภอท่าอุเทน จังหวัดนครพนม

แบบ ผ. ๐๒/๑

ที่	โครงการ	วัตถุประสงค์	เป้าหมาย (ผลผลิตของโครงการ)	งบประมาณ					ตัวชี้วัด (KPI)	ผลที่คาดว่าจะได้รับ	หน่วยงานรับผิดชอบหลัก
				๒๕๖๖ (บาท)	๒๕๖๗ (บาท)	๒๕๖๘ (บาท)	๒๕๖๙ (บาท)	๒๕๗๐ (บาท)			
๑๓๕	โครงการปรับปรุงซ่อมแซมถนนลูกรัง หมู่ที่ ๙ จากนายาคำพัน ถึง นายล้อม	เพื่อปรับถนนให้ประชาชนสามารถสัญจรไป-มาได้สะดวก	ขนาดกว้าง ๔.๐๐ เมตร ยาว ๒,๐๐๐ เมตร ลงดินถมหนา ๐.๕๐ เมตร ลูกรังทับหน้า ๐.๒๐ เมตร	-	-	-	๑,๐๐๐,๐๐๐	-	ถนนลูกรัง จำนวน ๑ สาย	ประชาชนได้รับความสะดวกในการสัญจรไป-มา	กองช่าง
๑๓๖	โครงการปรับปรุงซ่อมแซมถนนลูกรัง หมู่ที่ ๙ จากสามแยกไปบนสวรรค์ ถึงเส้นทางไปบ้านนาขาทา	เพื่อปรับถนนให้ประชาชนสามารถสัญจรไป-มาได้สะดวก	ขนาดกว้าง ๔.๐๐ เมตร ยาว ๒,๐๐๐ เมตร ลงดินถมหนา ๐.๕๐ เมตร ลูกรังทับหน้า ๐.๒๐ เมตร	-	-	-	๑,๐๐๐,๐๐๐	-	ถนนลูกรัง จำนวน ๑ สาย	ประชาชนได้รับความสะดวกในการสัญจรไป-มา	กองช่าง
๑๓๗	โครงการปรับปรุงซ่อมแซมถนนลูกรัง หมู่ที่ ๙ เส้นทางป่าโนนสาวเอ้	เพื่อปรับถนนให้ประชาชนสามารถสัญจรไป-มาได้สะดวก	ขนาดกว้าง ๔.๐๐ เมตร ยาว ๑,๕๐๐ เมตร ลงดินถมหนา ๐.๕๐ เมตร ลูกรังทับหน้า ๐.๒๐ เมตร	-	-	-	๘๐๐,๐๐๐	-	ถนนลูกรัง จำนวน ๑ สาย	ประชาชนได้รับความสะดวกในการสัญจรไป-มา	กองช่าง

รายละเอียดโครงการพัฒนา  
แผนพัฒนาท้องถิ่น (พ.ศ. ๒๕๖๖ - ๒๕๗๐)  
องค์การบริหารส่วนตำบลพะทาย อำเภอท่าอุเทน จังหวัดนครพนม

แบบ ผ. ๐๒/๑

ที่	โครงการ	วัตถุประสงค์	เป้าหมาย (ผลผลิตของโครงการ)	งบประมาณ					ตัวชี้วัด (KPI)	ผลที่คาดว่าจะได้รับ	หน่วยงานรับผิดชอบหลัก
				๒๕๖๖ (บาท)	๒๕๖๗ (บาท)	๒๕๖๘ (บาท)	๒๕๖๙ (บาท)	๒๕๗๐ (บาท)			
๑๓๘	โครงการปรับปรุงซ่อมแซมถนนลูกรัง หมู่ที่ ๙ จากนายสมดี ถึงนายประสาท	เพื่อปรับถนนให้ประชาชนสามารถสัญจรไป-มาได้สะดวก	ขนาดกว้าง ๔.๐๐ เมตร ยาว ๒,๐๐๐ เมตร ลงดินถมหนา ๐.๕๐ เมตร ลูกรังทับหน้า ๐.๒๐ เมตร	-	-	-	๑,๐๐๐,๐๐๐	-	ถนนลูกรัง จำนวน ๑ สาย	ประชาชนได้รับความสะดวกในการสัญจรไป-มา	กองช่าง
๑๓๙	โครงการปรับปรุงซ่อมแซมถนนลูกรัง หมู่ที่ ๙ จากนายวรรณะ ถึง นายบุญเรือง	เพื่อปรับถนนให้ประชาชนสามารถสัญจรไป-มาได้สะดวก	ขนาดกว้าง ๔.๐๐ เมตร ยาว ๒,๐๐๐ เมตร ลงดินถมหนา ๐.๕๐ เมตร ลูกรังทับหน้า ๐.๒๐ เมตร	-	-	-	๑,๐๐๐,๐๐๐	-	ถนนลูกรัง จำนวน ๑ สาย	ประชาชนได้รับความสะดวกในการสัญจรไป-มา	กองช่าง
๑๔๐	โครงการปรับปรุงซ่อมแซมถนนลูกรัง หมู่ที่ ๙ จากบ้านนายบุญเรือง ถึง บ้านนายbung	เพื่อปรับถนนให้ประชาชนสามารถสัญจรไป-มาได้สะดวก	ขนาดกว้าง ๔.๐๐ เมตร ยาว ๒,๐๐๐ เมตร ลงดินถมหนา ๐.๕๐ เมตร ลูกรังทับหน้า ๐.๒๐ เมตร	-	-	-	๑,๐๐๐,๐๐๐	-	ถนนลูกรัง จำนวน ๑ สาย	ประชาชนได้รับความสะดวกในการสัญจรไป-มา	กองช่าง

รายละเอียดโครงการพัฒนา

แผนพัฒนาท้องถิ่น (พ.ศ. ๒๕๖๖ - ๒๕๗๐)

องค์การบริหารส่วนตำบลพะทาย อำเภอท่าอุเทน จังหวัดนครพนม

แบบ ผ. ๐๒/๑

ที่	โครงการ	วัตถุประสงค์	เป้าหมาย (ผลผลิตของโครงการ)	งบประมาณ					ตัวชี้วัด (KPI)	ผลที่คาดว่าจะได้รับ	หน่วยงานรับผิดชอบหลัก
				๒๕๖๖ (บาท)	๒๕๖๗ (บาท)	๒๕๖๘ (บาท)	๒๕๖๙ (บาท)	๒๕๗๐ (บาท)			
๑๔๑	โครงการปรับปรุงซ่อมแซมถนนลูกรัง หมู่ที่ ๙ จากโคกสว่างถึงบ้านโนนสวรรค์	เพื่อปรับปรุงถนนให้ประชาชนสามารถสัญจรไปมาได้สะดวก	ขนาดกว้าง ๕.๐๐ เมตร ยาว ๒,๐๐๐ เมตร ลงดินถมหน้า ๐.๕๐ เมตร ลูกรังทับหน้า ๐.๒๐ เมตร	-	-	-	-	๑,๐๐๐,๐๐๐	ถนนลูกรัง จำนวน ๑ สาย	ประชาชนได้รับความสะดวกในการสัญจรไป-มา	กองช่าง
๑๔๒	โครงการก่อสร้างระบบบำบัดน้ำ หมู่ที่ ๙	เพื่อแก้ไขปัญหาความเดือดร้อนของประชาชนเรื่องน้ำอุปโภคบริโภค	ติดตั้งระบบบำบัดน้ำประปาให้เพียงพอกับความต้องการของประชาชน	-	-	-	-	๕,๐๐๐,๐๐๐	ระบบประปา ๑ หลัง	มีน้ำเพื่อการอุปโภคบริโภคเพียงพอกับความต้องการของประชาชน	กองช่าง
๑๔๓	โครงการส่งเสริมงานวัฒนธรรมใหม่ ๆ ในชุมชน	เพื่อส่งเสริมให้มีนวัตกรรมใหม่ ๆ ในชุมชน	เพื่อส่งเสริมให้ประชาชนเข้าถึงนวัตกรรมใหม่ ๆ	-	-	-	-	๑๐๐,๐๐๐	จำนวนโครงการ	ประชาชนได้รับรู้ถึงนวัตกรรมใหม่ ๆ	สำนักปลัด
๑๔๔	โครงการอุดหนุนกิจกรรมต่าง ๆ ของชุมชน	เพื่อสนับสนุนกิจกรรมต่าง ๆ ของชุมชน	เพื่อส่งเสริมให้กิจกรรมต่าง ๆ ของชุมชนสามารถขับเคลื่อนได้	-	-	-	-	๕๐,๐๐๐	จำนวนโครงการที่สนับสนุน	ประชาชนมีงบประมาณเพียงพอในการจัดกิจกรรม	กองการศึกษา

รายละเอียดโครงการพัฒนา

แผนพัฒนาท้องถิ่น (พ.ศ. ๒๕๖๖ - ๒๕๗๐)

องค์การบริหารส่วนตำบลพะทาย อำเภอท่าอุเทน จังหวัดนครพนม

แบบ ผ. ๐๒/๑

ที่	โครงการ	วัตถุประสงค์	เป้าหมาย (ผลผลิตของโครงการ)	งบประมาณ					ตัวชี้วัด (KPI)	ผลที่คาดว่าจะได้รับ	หน่วยงานรับผิดชอบหลัก
				๒๕๖๖ (บาท)	๒๕๖๗ (บาท)	๒๕๖๘ (บาท)	๒๕๖๙ (บาท)	๒๕๗๐ (บาท)			
๑๔๕	โครงการปรับปรุงซ่อมแซมถนนลูกรัง หมู่ที่ ๑๐ รอบห้วยป่อ (ตอนดู)	เพื่อปรับถนนให้ประชาชนสามารถสัญจรไป-มาได้สะดวก	ขนาดกว้าง ๔.๐๐ เมตร ยาว ๒,๐๐๐ เมตร ลงดินถมหนา ๐.๕๐ เมตร ลงลูกรังทับหน้า ๐.๒๐ เมตร	๑,๕๐๐,๐๐๐	-	-	-	-	ถนนลูกรัง จำนวน ๑ สาย	ประชาชนได้รับความสะดวกในการสัญจรไป-มา	กองช่าง
๑๔๖	โครงการก่อสร้างระบบสูบน้ำด้วยไฟฟ้าระบบคลองไส้ไก่ หมู่ที่ ๑๐ สู่	เพื่อใช้ในการเกษตรในฤดูแล้ง	ระยะทาง ประมาณ ๓,๐๐๐ เมตร	๕,๐๐๐,๐๐๐	-	-	-	-	๑ ราง	มีน้ำใช้ในฤดูการเกษตร	กองช่าง
๑๔๗	โครงการขยายไฟฟ้าส่องสว่าง หมู่ที่ ๑๐ ภายในหมู่บ้านตลอดแนว	เพื่อให้เกิดแสงสว่างและเกิดความปลอดภัยในหมู่บ้าน	ติดตั้งไฟฟ้าส่องสว่างภายในหมู่บ้าน ประมาณ ๑,๐๐๐ เมตร	๕๐๐,๐๐๐	-	-	-	-	๓๐ จุด	ประชาชนได้รับความปลอดภัย	กองช่าง
๑๔๘	โครงการขุดลอกลำห้วยป่อ	เพื่อให้ประชาชนได้รับประโยชน์จากการใช้น้ำในลำห้วยป่อเพื่อการเกษตรในช่วงฤดูแล้ง และสามารถระบายน้ำได้ดีในช่วงฤดูฝน	ขนาด กว้าง ๑๐.๐๐ เมตร ลึก ๒.๕๐ เมตร ยาว ๒,๐๐๐ เมตร	๒,๐๐๐,๐๐๐	-	-	-	-	ลำห้วย ๑ สาย	ประชาชนได้รับประโยชน์จากการใช้แม่น้ำเพื่อการเกษตร	กองช่าง

รายละเอียดโครงการพัฒนา

แผนพัฒนาท้องถิ่น (พ.ศ. ๒๕๖๖ - ๒๕๗๐)

องค์การบริหารส่วนตำบลพะทาย อำเภอท่าอุเทน จังหวัดนครพนม

แบบ ผ. ๐๒/๑

ที่	โครงการ	วัตถุประสงค์	เป้าหมาย (ผลผลิตของโครงการ)	งบประมาณ					ตัวชี้วัด (KPI)	ผลที่คาดว่าจะได้รับ	หน่วยงานรับผิดชอบ
				๒๕๖๖ (บาท)	๒๕๖๗ (บาท)	๒๕๖๘ (บาท)	๒๕๖๙ (บาท)	๒๕๗๐ (บาท)			
๑๔๙	โครงการก่อสร้างถนนคอนกรีตเสริมเหล็ก หมู่ที่ ๑๐ จากบ้านนางวิรัตน์ ถึงบ้านนางเตียง	เพื่อให้ประชาชนสามารถสัญจรไป-มาได้สะดวก	ขนาดกว้าง ๔.๐๐ เมตร ยาว ๓๐๐ เมตร หนา ๐.๑๕ เมตร	-	-	-	-	-	ถนน คสล. จำนวน ๑ สาย	ประชาชนได้รับความสะดวกในการสัญจร	กองช่าง
๑๕๐	โครงการก่อสร้างถนนคอนกรีตเสริมเหล็ก หมู่ที่ ๑๐ (รอบหมู่บ้าน)	เพื่อให้ประชาชนสามารถสัญจรไป-มาได้สะดวก	ขนาดกว้าง ๔.๐๐ เมตร ยาว ๕๐๐ เมตร หนา ๐.๑๕ เมตร	๑,๑๒๐,๐๐๐	-	-	-	-	ถนน คสล. จำนวน ๑ สาย	ประชาชนได้รับความสะดวกในการสัญจร	กองช่าง
๑๕๑	โครงการก่อสร้างระบบจ่ายน้ำ คสล. หมู่ที่ ๑๐ (รอบหมู่บ้าน)	เพื่อให้มีน้ำกักขังในหมู่บ้าน	กว้าง ๐.๗๐ เมตร ลึกเฉลี่ย ๐.๗๕ ยาว ๑,๐๐๐ เมตร	-	๔,๐๐๐,๐๐๐	-	-	-	๑ สาย	ไม่มีน้ำกักขังในหมู่บ้าน	กองช่าง
๑๕๒	อุดหนุนโครงการขยายเขตระบบจำหน่ายไฟฟ้า เพื่อการเกษตร หมู่ที่ ๑๐	-เพื่อให้ประชาชนได้รับความสะดวกจากการใช้ไฟฟ้าได้อย่างทั่วถึง	-ขยายเขตไฟฟ้าสูงและแรงต่ำ เพื่อการเกษตร ระยะทาง ประมาณ ๑,๐๐๐ เมตร อุดหนุนการไฟฟ้าส่วนภูมิภาคอำเภอท่าอุเทน	-	๑,๐๐๐,๐๐๐	-	๕๐๐,๐๐๐	-	ประชาชนมีไฟฟ้าใช้เพิ่มขึ้น	ประชาชนหมู่ที่ ๑ได้รับความสะดวกและใช้ไฟฟ้าอย่างทั่วถึง	กองช่าง

รายละเอียดโครงการพัฒนา

แผนพัฒนาท้องถิ่น (พ.ศ. ๒๕๖๖ - ๒๕๗๐)

องค์การบริหารส่วนตำบลพะทาย อำเภอท่าอุเทน จังหวัดนครพนม

แบบ ผ. ๐๒/๑

ที่	โครงการ	วัตถุประสงค์	เป้าหมาย (ผลผลิตของโครงการ)	งบประมาณ					ตัวชี้วัด (KPI)	ผลที่คาดว่าจะได้รับ	หน่วยงานรับผิดชอบหลัก
				๒๕๖๖ (บาท)	๒๕๖๗ (บาท)	๒๕๖๘ (บาท)	๒๕๖๙ (บาท)	๒๕๗๐ (บาท)			
๑๕๓	โครงการก่อสร้างตลาดนัดชุมชน หมู่ที่ ๑๐	เพื่อจัดทาสถานที่จำหน่ายสินค้าทางการเกษตรและสินค้าอื่น ๆ ให้กับประชาชน	ขนาดกว้าง ๘.๐๐ เมตร ยาว ๒๐ เมตร	-	๓,๐๐๐,๐๐๐	-	-	-	ตลาด จำนวน ๑ แห่ง	ประชาชนมีสถานที่จำหน่ายผลผลิตทางการเกษตรและสินค้าอื่น ๆ	กองช่าง
๑๕๔	โครงการปรับปรุงซ่อมแซมถนนลูกรัง หมู่ที่ ๑๐ (ภายใน หมู่ ๑๐)	เพื่อปรับปรุงถนนให้ประชาชนสามารถสัญจรไป-มาได้สะดวก	ขนาดกว้าง ๔.๐๐ เมตร ยาว ๒,๐๐๐ เมตร ลงดินถมหนา ๐.๕๐ เมตร ลงลูกรังทับหน้า ๐.๒๐ เมตร	-	๒,๐๐๐,๐๐๐	-	-	ถนนลูกรัง จำนวน ๑ สาย	ประชาชนได้รับความสะดวกในการสัญจรไป-มา	กองช่าง	
๑๕๕	โครงการขุดลอกโรงนา ฟรี	เพื่อบริการประชาชนในการปรับพื้นที่ทางการเกษตร	ประชาชนในเขตพื้นที่หมู่ที่ ๑๐	-	-	๒,๐๐๐,๐๐๐	-	จำนวนประชาชนที่เข้าร่วม	ประชาชนได้รับการปรับสภาพพื้นที่ฟรี	กองช่าง	
๑๕๖	โครงการรั้ววัดที่คืนที่ยังไม่มีเอกสารสิทธิ์	เพื่อดูแลที่เสียดูแลที่สาธารณะประโยชน์ให้มีแนวเขตที่ชัดเจน	ที่สาธารณะประโยชน์ หมู่ที่ ๑๐	-	-	๕๐,๐๐๐	-	จำนวนแปลงที่ที่รั้ววัด	ทราบแนวเขตที่สาธารณะ	สำนักปลัด	
๑๕๗	โครงการก่อสร้างกำแพงรอบศูนย์พัฒนาเด็กเล็ก หมู่ที่ ๑๐	เพื่อป้องกันอันตรายและดูแลความปลอดภัยให้เด็กนักเรียน	ขนาด สูง ๒.๐๐ เมตร ยาว ๑๐๐ เมตร	-	-	๑,๐๐๐,๐๐๐	-	รั้ว จำนวน ๑ แห่ง	ดูแลความปลอดภัยให้กับนักเรียน		

รายละเอียดโครงการพัฒนา

แผนพัฒนาท้องถิ่น (พ.ศ. ๒๕๖๖ - ๒๕๗๐)

องค์การบริหารส่วนตำบลพะทาย อำเภอท่าอุเทน จังหวัดนครพนม

แบบ ผ. ๐๒/๑

ที่	โครงการ	วัตถุประสงค์	เป้าหมาย (ผลผลิตของโครงการ)	งบประมาณ					ตัวชี้วัด (KPI)	ผลที่คาดว่าจะได้รับ	หน่วยงานรับผิดชอบหลัก
				๒๕๖๖ (บาท)	๒๕๖๗ (บาท)	๒๕๖๘ (บาท)	๒๕๖๙ (บาท)	๒๕๗๐ (บาท)			
๑๕๘	โครงการปรับปรุงหอกระจายข่าวภายใน หมู่ที่ ๑๐	เพื่อให้ประชาชนได้รับฟังข่าวสารอย่างทั่วถึง	ประชาชนหมู่ที่ ๑๐ มีระบบเสียงตามสายไว้รับทราบข้อมูลข่าวสาร	-	-	๑,๐๐๐,๐๐๐	-	-	จำนวนครั้ง	ประชาชนสามารถรับทราบข้อมูลข่าวสารได้อย่างทั่วถึง	กองช่าง
๑๕๙	โครงการติดตั้งกล่องวงจรบิดภายในหมู่บ้าน	เพื่อเป็นการป้องกันความปลอดภัยในชีวิตและทรัพย์สินของพี่น้องประชาชน	เป็นการป้องกันปัญหาอาชญากรรมและยาเสพติด	-	-	๑,๐๐๐,๐๐๐	-	-	จำนวนกล่องติดตั้ง	ประชาชนได้รับความปลอดภัยในชีวิตและทรัพย์สิน	กองช่าง
๑๖๐	โครงการฝึกอบรมและส่งเสริมกลุ่มอาชีพในชุมชน	เพื่อเป็นการให้ความรู้และส่งเสริมอาชีพให้ประชาชนมีอาชีพเสริม	ประชาชนมีความรู้และมีความพร้อม มีอาชีพเสริม มีรายได้เพิ่มขึ้น	-	-	-	๒๐๐,๐๐๐	๒๐๐,๐๐๐	จำนวนกลุ่มที่เข้าร่วม	ประชาชนมีความรู้มีอาชีพเสริมและมีรายได้เพิ่มมากขึ้น	กองสวัสดิการสังคม
๑๖๑	โครงการติดตั้งสัญญาณไฟจราจรภายในหมู่ที่ ๑๐ บ้านดงเย็น	เพื่อลดอุบัติเหตุทางถนน	ประชาชนได้รับความปลอดภัยจากการสัญจรไปมา	-	-	-	๕๐๐,๐๐๐	-	จำนวนจุดที่ติดตั้งไฟสัญญาณ	ประชาชนได้รับความปลอดภัย	กองช่าง

รายละเอียดโครงการพัฒนา

แผนพัฒนาท้องถิ่น (พ.ศ. ๒๕๖๖ - ๒๕๗๐)

องค์การบริหารส่วนตำบลพะทาย อำเภอท่าอุเทน จังหวัดนครพนม

แบบ ผ. ๐๒/๑

ที่	โครงการ	วัตถุประสงค์	เป้าหมาย (ผลผลิตของโครงการ)	งบประมาณ					ตัวชี้วัด (KPI)	ผลที่คาดว่าจะได้รับ	หน่วยงานรับผิดชอบหลัก
				๒๕๖๖ (บาท)	๒๕๖๗ (บาท)	๒๕๖๘ (บาท)	๒๕๖๙ (บาท)	๒๕๗๐ (บาท)			
๑๖๒	โครงการฝึกอบรมป้องกันปัญหาเสพติดและป้องกันภัยพิบัติ	เพื่อเป็นการให้ความรู้ประชาชนเกี่ยวกับปัญหาเสพติดและปัญหาภัยพิบัติ	ประชาชนมีความรู้	-	-	-	-	๒๐๐,๐๐๐	จำนวนผู้เข้าร่วม	ประชาชนมีความรู้เรื่องปัญหาเสพติดและปัญหาภัยพิบัติ	สำนักงานกบัต
๑๖๓	โครงการฝึกอบรมเยาวชนต้นแบบ	เพื่อเป็นการให้ความรู้แก่เยาวชน	เยาวชนในตำบลมีความรู้ความสามารถ	-	-	-	-	๑๐๐,๐๐๐	จำนวนกลุ่มที่เข้าร่วม	เยาวชนมีความรู้ความสามารถเป็นตัวอย่างเยาวชนต้นแบบได้	กองสวัสดิการสังคม
๑๖๔	โครงการปลูกป่าทดแทน	เพื่อปลูกป่าไม้ทดแทนและสร้างพื้นที่สีเขียวให้กับชุมชน	พื้นที่ตำบลพะทาย	-	-	-	-	๑๐๐,๐๐๐	จำนวนพื้นที่ป่าไม้ทดแทน	ประชาชนมีพื้นที่สีเขียวเพิ่มมากขึ้น	สำนักงานกบัต
รวม		จำนวน ๑๖๔ โครงการ		๖๖,๒๙๐,๐๐๐	๕๘,๐๐๐,๐๐๐	๓๙,๒๑๐,๐๐๐	๒๖,๓๖๐,๐๐๐	๓๕,๗๕๐,๐๐๐			

รายละเอียดโครงการพัฒนา  
แผนพัฒนาท้องถิ่น (พ.ศ. ๒๕๖๖ - ๒๕๗๐)  
องค์การบริหารส่วนตำบลพะทาย อำเภอท่าอุเทน จังหวัดนครพนม

๖.๕ แผนงานการเกษตร

ที่	โครงการ	วัตถุประสงค์	เป้าหมาย (ผลผลิตของโครงการ)	งบประมาณ					ตัวชี้วัด (KPI)	ผลที่คาดว่าจะได้รับ	หน่วยงานรับผิดชอบหลัก
				๒๕๖๖ (บาท)	๒๕๖๗ (บาท)	๒๕๖๘ (บาท)	๒๕๖๙ (บาท)	๒๕๗๐ (บาท)			
๑	โครงการรักษาน้ำ รักป่า รักษาแผ่นดิน	เพื่อเพิ่มพื้นที่สีเขียวให้กับป่า	หมู่ที่ ๑-๑๐	-	-	-	-	-	ร้อยละของผู้เข้าร่วมกิจกรรม	ลดปัญหามลพิษทางอากาศ	สำนักปลัด
๒	รณรงค์รักษาทรัพยากรธรรมชาติ และสิ่งแวดล้อม	เพื่อสร้างจิตสำนึกในการอนุรักษ์ทรัพยากรธรรมชาติและสิ่งแวดล้อม	ประชาชนในเขตตำบลจำนวน ๑๐ หมู่บ้าน	-	-	-	-	-	จำนวนผู้เข้าร่วมกิจกรรม	ทรัพยากรธรรมชาติและสิ่งแวดล้อมอยู่กับชุมชน	สำนักปลัด
๓	โครงการท้องถิ่นอาสาปลูกป่าเฉลิมพระเกียรติ "ท้องถิ่น สร้างป่า รักษาชีวิต"	เพื่อเป็นการเฉลิมพระเกียรติฯและเพิ่มพื้นที่ป่าให้กับชุมชนและอนุรักษ์ ทรัพยากรธรรมชาติ และสิ่งแวดล้อม	ผู้บริหารท้องถิ่น, สมาชิกสภาฯ, พนักงานส่วนตำบล, พนักงานจ้าง, หน่วยงานภาครัฐฯ, กำนันผู้ใหญ่บ้าน และประชาชนหมู่ที่ ๑-๑๐	-	-	-	-	-	ร้อยละของผู้เข้าร่วมโครงการ	เพิ่มพื้นที่ป่าให้กับชุมชนสิ่งแวดล้อมดีขึ้นและ	สำนักปลัด

รายละเอียดโครงการพัฒนา

แผนพัฒนาท้องถิ่น (พ.ศ. ๒๕๖๖ - ๒๕๗๐)

องค์การบริหารส่วนตำบลพะทาย อำเภอท่าอุเทน จังหวัดนครพนม

แบบ ผ. ๐๒/๑

ที่	โครงการ	วัตถุประสงค์	เป้าหมาย (ผลผลิตของโครงการ)	งบประมาณ					ตัวชี้วัด (KPI)	ผลที่คาดว่าจะได้รับ	หน่วยงานรับผิดชอบหลัก
				๒๕๖๖ (บาท)	๒๕๖๗ (บาท)	๒๕๖๘ (บาท)	๒๕๖๙ (บาท)	๒๕๗๐ (บาท)			
๔	โครงการอนุรักษ์พันธุกรรมพืชอันเนื่องมาจากพระราชดำริ สมเด็จพระเทพรัตนราชสุดาฯ สยามบรมราชกุมารี	เพื่อสร้างความเข้าใจ และทำให้ประชาชนตระหนักถึงความสำคัญของพันธุ์กรรมพืชต่างๆ	ประชาชน หมู่ที่ ๑-๑๐	-	-	-	-	-	ร้อยละของผู้เข้าร่วมกิจกรรม	ประชาชนมีความเข้าใจ และตระหนักถึงความสำคัญของพันธุ์กรรมพืชต่างๆ	สำนักงานปลัด
รวม		รวม ๔ โครงการ		-	-	-	-	-			

รายละเอียดโครงการพัฒนา

แผนพัฒนาท้องถิ่น (พ.ศ. ๒๕๖๖ - ๒๕๗๐)

องค์การบริหารส่วนตำบลพะทาย อำเภอท่าอุเทน จังหวัดนครพนม

แบบ ผ. ๐๒/๑

๖.๖ แผนงานการพาณิชย์

ที่	โครงการ	วัตถุประสงค์	เป้าหมาย (ผลผลิตของโครงการ)	งบประมาณ					ตัวชี้วัด (KPI)	ผลที่คาดว่าจะได้รับ	หน่วยงานรับผิดชอบหลัก
				๒๕๖๖ (บาท)	๒๕๖๗ (บาท)	๒๕๖๘ (บาท)	๒๕๖๙ (บาท)	๒๕๗๐ (บาท)			
๑	โครงการปรับปรุงซ่อมแซมระบบประปาภายในหมู่บ้าน หมู่ที่ ๓,๔,๕ และหมู่ที่ ๖ บ้านพะทาย	เพื่อให้ได้ประปาภายในหมู่บ้านใกล้เคียงและเพียงพอในการอุปโภคบริโภค	ระบบประปา หมู่ที่ ๓,๔,๕,๖	-	-	๑,๒๐๐,๐๐๐	-	-	ร้อยละของประชาชนที่ได้รับประโยชน์	นำประปาภายในหมู่บ้านใกล้เคียงและเพียงพอในการอุปโภคบริโภค	กองช่าง
๒	โครงการขยายท่อเมนประปา หมู่ที่ ๗ บ้านนาข้าท่า จุดเริ่มต้นจากวัดศิริรัตนวารามถึงสวนยางนายพัน ละกังถา	เพื่อให้เพียงพอในการอุปโภคบริโภคและมิน้ำใช้อย่างทั่วถึง	ระบบประปา หมู่ที่ ๗	-	-	-	๓๐๐,๐๐๐	-	ร้อยละของประชาชนที่ได้รับประโยชน์	นำประปาภายในหมู่บ้านเพียงพอในการอุปโภคบริโภคอย่างทั่วถึง	กองช่าง
๓	โครงการขยายท่อเมนประปา หมู่ที่ ๑๐ บ้านตงเย็น-คงสู่ไร่มา	เพื่อให้เพียงพอในการอุปโภคบริโภคและมิน้ำใช้อย่างทั่วถึง	ระบบประปา หมู่ที่ ๑๐	-	-	-	๓๐๐,๐๐๐	-	ร้อยละของประชาชนที่ได้รับประโยชน์	นำประปาภายในหมู่บ้านเพียงพอในการอุปโภคบริโภคอย่างทั่วถึง	กองช่าง

รายละเอียดโครงการพัฒนา

แผนพัฒนาท้องถิ่น (พ.ศ. ๒๕๖๖ - ๒๕๗๐)

องค์การบริหารส่วนตำบลพะทาย อำเภอท่าอุเทน จังหวัดนครพนม

แบบ ผ. ๐๒/๑

ที่	โครงการ	วัตถุประสงค์	เป้าหมาย (ผลผลิตของโครงการ)	งบประมาณ					ตัวชี้วัด (KPI)	ผลที่คาดว่าจะได้รับ	หน่วยงานรับผิดชอบหลัก
				๒๕๖๖ (บาท)	๒๕๖๗ (บาท)	๒๕๖๘ (บาท)	๒๕๖๙ (บาท)	๒๕๗๐ (บาท)			
๔	ปรับปรุงสถานีสูบน้ำด้วยไฟฟ้า	เพื่อแก้ไขปัญหาการขาดแคลนน้ำทำการเกษตร	ประชาชนในพื้นที่ได้รับน้ำช่วยเหลือ	๒๐๐,๐๐๐	๒๐๐,๐๐๐	๒๐๐,๐๐๐	๒๐๐,๐๐๐	๒๐๐,๐๐๐	ร้อยละของผู้ได้รับน้ำช่วยเหลือ	ลดปัญหาการขาดแคลนน้ำทำการเกษตร	กองช่าง
๕	ปรับปรุง/ซ่อมแซมระบบการจ่ายน้ำประปาประจำหมู่บ้าน หมู่ที่ ๑-๑๐	เพื่อให้บริการจ่ายน้ำประปาสะดวกและเป็นธรรม	การบริการจ่ายน้ำประปายังเป็นระบบ	๑,๐๐๐,๐๐๐	๑,๒๐๐,๐๐๐	๑,๓๐๐,๐๐๐	๑,๓๐๐,๐๐๐	๑,๓๐๐,๐๐๐	จำนวนครั้ง	ประชาชนได้รับบริการการจ่ายน้ำประปาอย่างทั่วถึง	กองช่าง
๖	โครงการปรับปรุงระบบประปาเพื่อให้ดื่มได้ ปลอดภัย	เพื่อให้มีน้ำประปาที่ดื่มได้	น้ำประปาดื่มได้	-	-	-	๕๐๐,๐๐๐	-	จำนวนผู้ที่ได้รับประโยชน์	น้ำประปาใช้ดื่มได้	กองช่าง
๗	โครงการขยายเขต/ท่อเมนประปา ภายในตำบลพะทาย	เพื่อให้มีน้ำประปาที่ใช้อย่างเพียงพอ	การบริการจ่ายน้ำประปายังเป็นระบบ	๕๐๐,๐๐๐	๕๐๐,๐๐๐	๕๐๐,๐๐๐	๕๐๐,๐๐๐	๕๐๐,๐๐๐	จำนวนผู้ที่ได้รับประโยชน์	มีน้ำประปาใช้อย่างเพียงพอ	กองช่าง

รายละเอียดโครงการพัฒนา

แผนพัฒนาท้องถิ่น (พ.ศ. ๒๕๖๖ - ๒๕๗๐)

แบบ ผ. ๐๒/๑

องค์การบริหารส่วนตำบลพะทาย อำเภอท่าอุเทน จังหวัดนครพนม

ที่	โครงการ	วัตถุประสงค์	เป้าหมาย (ผลผลิตของโครงการ)	งบประมาณ					ตัวชี้วัด (KPI)	ผลที่คาดว่าจะได้รับ	หน่วยงานรับผิดชอบหลัก
				๒๕๖๖ (บาท)	๒๕๖๗ (บาท)	๒๕๖๘ (บาท)	๒๕๖๙ (บาท)	๒๕๗๐ (บาท)			
๘	ตรวจสอบคุณภาพน้ำประปาหมู่บ้าน	เพื่อให้ประชาชนมีน้ำในการอุปโภคที่ได้ตามมาตรฐาน	คุณภาพน้ำ	๖๐,๐๐๐	๖๐,๐๐๐	๖๐,๐๐๐	๖๐,๐๐๐	๖๐,๐๐๐	ร้อยละประชาชนพึงพอใจ	ประชาชนมีน้ำใช้ในการอุปโภคบริโภค	กองช่าง
๙	โครงการปรับปรุง/ซ่อมแซมระบบประปาภายในหมู่บ้าน หมู่ที่ ๑ - ๑๐	เพื่อปรับปรุงซ่อมแซมระบบประปาภายในหมู่บ้าน หมู่ที่ ๑-๑๐	ระบบประปาภายในหมู่บ้าน หมู่ที่ ๑-๑๐	-	-	๑,๐๐๐,๐๐๐	๑,๐๐๐,๐๐๐	๑,๐๐๐,๐๐๐	จำนวนผู้ที่ได้รับประโยชน์	มีน้ำประปาใช้อย่างเพียงพอ	กองช่าง
รวม	รวม ๙ โครงการ			๑,๗๖๐,๐๐๐	๑,๙๖๐,๐๐๐	๔,๒๖๐,๐๐๐	๔,๑๖๐,๐๐๐	๓,๐๖๐,๖๐๐๐			

รายละเอียดโครงการพัฒนา

แผนพัฒนาท้องถิ่น (พ.ศ. ๒๕๖๖ - ๒๕๗๐)

องค์การบริหารส่วนตำบลพะทาย อำเภอท่าอุเทน จังหวัดนครพนม

๖.๗ แผนงานงบกลาง

แบบ ผ. ๐๒/๑

ที่	โครงการ	วัตถุประสงค์	เป้าหมาย (ผลผลิตของโครงการ)	งบประมาณ					ตัวชี้วัด (KPI)	ผลที่คาดว่าจะได้รับ	หน่วยงานรับผิดชอบหลัก
				๒๕๖๖ (บาท)	๒๕๖๗ (บาท)	๒๕๖๘ (บาท)	๒๕๖๙ (บาท)	๒๕๗๐ (บาท)			
๑	โครงการป้องกันและบรรเทาสาธารณภัยได้แก่งานป้องกันอุทกภัย วาตภัย อัคคีภัย ภัยแล้ง และงานรักษาความสงบตำบล/อำเภอ	เพื่อป้องกันและบรรเทาสาธารณภัยภายในเขตพื้นที่ตำบล	ประชาชนที่ประสบสาธารณภัย	๒,๐๐๐,๐๐๐	๒,๐๐๐,๐๐๐	๒,๐๐๐,๐๐๐	๒,๐๐๐,๐๐๐	๒,๐๐๐,๐๐๐	ร้อยละของผู้เข้าร่วมกิจกรรม	ประชาชนได้รับ การช่วยเหลือ และบรรเทาสาธารณภัย	สำนักปลัด
๒	สมทบกองทุนหลักประกันสุขภาพตำบล	เพื่อสมทบกองทุนเงินประกันสุขภาพตำบล	ไม่น้อยกว่าร้อยละ ๔๐ ของงบประมาณที่อุดหนุนให้แก่ อบต.	๒๐๐,๐๐๐	๒๐๐,๐๐๐	๒๐๐,๐๐๐	๒๐๐,๐๐๐	๒๐๐,๐๐๐	จำนวนประชาชนมีสุขภาพดีขึ้น	พัฒนางานสาธารณสุข	สำนักปลัด
รวม		รวม ๒ โครงการ		๒,๒๐๐,๐๐๐	๒,๒๐๐,๐๐๐	๒,๒๐๐,๐๐๐	๒,๒๐๐,๐๐๐	๒,๒๐๐,๐๐๐			

รายละเอียดโครงการพัฒนา

แบบ ผ. ๐๒/๒

แผนพัฒนาท้องถิ่น (พ.ศ. ๒๕๖๖ - ๒๕๗๐)

สำหรับ โครงการที่เกี่วข้องขององค์การบริหารส่วนท้องถิ่น  
องค์การบริหารส่วนตำบลพะทาย อำเภอท่าอุเทน จังหวัดนครพนม

ก. ยุทธศาสตร์จังหวัดที่ ๔ : การพัฒนาสังคมและคุณภาพชีวิตเพื่อสร้างความเป็นอยู่ที่ดี

ข. ยุทธศาสตร์จังหวัดที่ ๕ : การรักษาความมั่นคงชายแดน

ค. ยุทธศาสตร์การพัฒนาขององค์การบริหารส่วนท้องถิ่นในเขตจังหวัดที่ ยุทธศาสตร์ที่ ๒ : ยุทธศาสตร์เมืองน่าอยู่

ยุทธศาสตร์ที่ ๒ : ยุทธศาสตร์การพัฒนาเมืองน่าอยู่

๒.๑ แผนงานคณะและชุมชน

ที่	โครงการ	วัตถุประสงค์	เป้าหมาย (ผลผลิตของโครงการ)	งบประมาณ				ตัวชี้วัด (KPI)	ผลที่คาดว่าจะได้รับ	หน่วยงานรับผิดชอบหลัก
				๒๕๖๖ (บาท)	๒๕๖๗ (บาท)	๒๕๖๘ (บาท)	๒๕๗๐ (บาท)			
๑	โครงการก่อสร้างถนนผิวจราจรแอสฟัลติกคอนกรีตพื้นที่ทางดินสีเมนต์ปรับปรุงคุณภาพด้วยยางพารา (Nir-Preblend) บ้านพะทายหมู่ที่ ๒ (เส้นหลังวัดป่า) ตำบลพะทาย อำเภอท่าอุเทน จังหวัดนครพนม	เพื่อให้ประชาชนสามารถสัญจรไป-มาได้สะดวก	ขนาดความกว้าง ๕.๐ เมตร ทน ๐.๒๐ เมตร ยาว ๑.๑๐๘ เมตร หรือมีพื้นที่ไม่น้อยกว่า ๕,๕๔๐ ตารางเมตร พร้อมป้ายประชาสัมพันธ์โครงการ	๓,๘๘๖,๐๐๐	๓,๘๘๖,๐๐๐	๓,๘๘๖,๐๐๐	๓,๘๘๖,๐๐๐	ถนน จำนวน ๑ สาย	ประชาชน สัญจรไป-มาได้สะดวก	กรมส่งเสริมฯ

รายละเอียดโครงการพัฒนา

แผนพัฒนาท้องถิ่น (พ.ศ. ๒๕๖๖ - ๒๕๗๐)

สำหรับ โครงการที่เกิดขึ้นศักยภาพขององค์กรปกครองส่วนท้องถิ่น  
องค์การบริหารส่วนตำบลพะทาย อำเภอท่าอุเทน จังหวัดนครพนม

แบบ ผ. ๐๒/๒

ที่	โครงการ	วัตถุประสงค์	เป้าหมาย (ผลผลิตของโครงการ)	งบประมาณ					ตัวชี้วัด (KPI)	ผลที่คาดว่าจะได้รับ	หน่วยงานรับผิดชอบหลัก
				๒๕๖๖ (บาท)	๒๕๖๗ (บาท)	๒๕๖๘ (บาท)	๒๕๖๙ (บาท)	๒๕๗๐ (บาท)			
๒	โครงการก่อสร้างถนนผิวจราจรแอสฟัลติกคอนกรีตพื้นทางดินซีเมนต์ปรับปรุงคุณภาพด้วยยิปซั่ม (Nir-Preblend) บ้านพะทาย หมู่ที่ ๖ (เส้นตลาดยางบ้านพะทาย) ตำบลพะทาย อำเภอท่าอุเทน จังหวัดนครพนม	เพื่อให้ประชาชนสามารถสัญจรไป-มาได้สะดวก	ขนาดความกว้าง ๕.๐ เมตร หนา ๐.๒๐ เมตร ยาว ๑,๐๗๒ เมตร หรือมีพื้นที่ไม่น้อยกว่า ๕,๓๖๐ ตารางเมตร พร้อมป้ายประชาสัมพันธ์โครงการ	๓,๓๙๒,๐๐๐	๓,๓๙๒,๐๐๐	๓,๓๙๒,๐๐๐	๓,๓๙๒,๐๐๐	๓,๓๙๒,๐๐๐	ถนน จำนวน ๑ สาย	ประชาชน สัญจรไป-มาได้ สะดวก	กรมส่งเสริมฯ
๓	โครงการก่อสร้างถนนผิวจราจรแอสฟัลติกคอนกรีตพื้นทางดินซีเมนต์ปรับปรุงคุณภาพด้วยยิปซั่ม (Nir-Preblend) บ้านพะทาย หมู่ที่ ๖ (เส้นบ่อแม่) ตำบลพะทาย อำเภอท่าอุเทน จังหวัดนครพนม	เพื่อให้ประชาชนสามารถสัญจรไป-มาได้สะดวก	ขนาดความกว้าง ๕.๐ เมตร หนา ๐.๒๐ เมตร ยาว ๑,๒๓๔ เมตร หรือมีพื้นที่ไม่น้อยกว่า ๖,๑๓๕ ตารางเมตร พร้อมป้ายประชาสัมพันธ์โครงการ	๓,๙๐๖,๐๐๐	๓,๙๐๖,๐๐๐	๓,๙๐๖,๐๐๐	๓,๙๐๖,๐๐๐	๓,๙๐๖,๐๐๐	ถนน จำนวน ๑ สาย	ประชาชน สัญจรไป-มาได้ สะดวก	กรมส่งเสริมฯ

รายละเอียดโครงการพัฒนา

แผนพัฒนาท้องถิ่น (พ.ศ. ๒๕๖๖ - ๒๕๗๐)

สำหรับ โครงการที่เกี่วข้องขององค์กรปกครองส่วนท้องถิ่น  
องค์การบริหารส่วนตำบลพะทาย อำเภอท่าอุเทน จังหวัดนครพนม

แบบ ผ. ๐๒/๒

ที่	โครงการ	วัตถุประสงค์	เป้าหมาย (ผลผลิตของโครงการ)	งบประมาณ					ตัวชี้วัด (KPI)	ผลที่คาดว่าจะได้รับ	หน่วยงานรับผิดชอบหลัก
				๒๕๖๖ (บาท)	๒๕๖๗ (บาท)	๒๕๖๘ (บาท)	๒๕๖๙ (บาท)	๒๕๗๐ (บาท)			
๔	โครงการก่อสร้างถนนผิวจราจรแอสฟัลติกคอนกรีตพื้นที่ทางดินซีเมนต์ปรับปรุงคุณภาพด้วยผงพารา (Nirblend) บ้านโคกสว่าง หมู่ที่ ๙ (วัดโนนสาวเอ้) ตำบลพะทาย อำเภอท่าอุเทน จังหวัดนครพนม	เพื่อให้ประชาชนสามารถสัญจรไป-มาได้สะดวก	ขนาดความกว้าง ๕.๐ เมตร หนา ๐.๒๐ เมตร ยาว ๑,๑๓๒ เมตร หรือมีพื้นที่ไม่น้อยกว่า ๕,๖๖๐ ตารางเมตร พร้อมป้ายประชาสัมพันธ์โครงการ	๓,๘๘๗,๐๐๐	๓,๘๘๗,๐๐๐	๓,๘๘๗,๐๐๐	๓,๘๘๗,๐๐๐	๓,๘๘๗,๐๐๐	ถนน จำนวน ๑ สาย	ประชาชน สัญจรไป-มาได้สะดวก	กรมส่งเสริมฯ
๕	โครงการก่อสร้างถนนผิวจราจรแอสฟัลติกคอนกรีตพื้นที่ทางดินซีเมนต์ปรับปรุงคุณภาพด้วยผงพารา (Nirblend) บ้านโคกสว่าง หมู่ที่ ๙ (ข้างศูนย์พัฒนาเด็กเล็ก) ตำบลพะทาย อำเภอท่าอุเทน จังหวัดนครพนม	เพื่อให้ประชาชนสามารถสัญจรไป-มาได้สะดวก	ขนาดความกว้าง ๕.๐ เมตร หนา ๐.๒๐ เมตร ยาว ๖๖๐ เมตร หรือมีพื้นที่ไม่น้อยกว่า ๓,๓๐๐ ตารางเมตร พร้อมป้ายประชาสัมพันธ์โครงการ	๒,๐๙๒,๐๐๐	๒,๐๙๒,๐๐๐	๒,๐๙๒,๐๐๐	๒,๐๙๒,๐๐๐	๒,๐๙๒,๐๐๐	ถนน จำนวน ๑ สาย	ประชาชน สัญจรไป-มาได้สะดวก	กรมส่งเสริมฯ

รายละเอียดโครงการพัฒนา

แผนพัฒนาท้องถิ่น (พ.ศ. ๒๕๖๖ - ๒๕๗๐)

สำหรับ โครงการที่เกี่วข้องขององค์กรปกครองส่วนท้องถิ่น  
องค์การบริหารส่วนตำบลพะทาย อำเภอท่าอุเทน จังหวัดนครพนม

แบบ ผ. ๐๒/๒

ที่	โครงการ	วัตถุประสงค์	เป้าหมาย (ผลผลิตของโครงการ)	งบประมาณ					ตัวชี้วัด (KPI)	ผลที่คาดว่าจะได้รับ	หน่วยงานรับผิดชอบหลัก
				๒๕๖๖ (บาท)	๒๕๖๗ (บาท)	๒๕๖๘ (บาท)	๒๕๖๙ (บาท)	๒๕๗๐ (บาท)			
๖	โครงการก่อสร้างถนนผิวจราจรแอสฟัลติกคอนกรีตพื้นที่ทางดินซีเมนต์ปรับปรุงคุณภาพด้วยยางพารา (Nir-Preblend) บ้านโคกสว่าง หมู่ที่ ๙ (สวนยาง) ตำบลพะทาย อำเภอท่าอุเทน จังหวัดนครพนม	เพื่อให้ประชาชนสามารถสัญจรไป-มาได้สะดวก	ขนาดความกว้าง ๕.๐ เมตร หนา ๐.๒๐ เมตร หรือมีพื้นที่ไม่น้อยกว่า ๒,๑๕๐ เมตร หรือมีพื้นที่ ๑,๐๗๕๐ ตารางเมตร พร้อมป้ายประชาสัมพันธ์โครงการ	๓,๙๘๑,๐๐๐	๓,๙๘๑,๐๐๐	๓,๙๘๑,๐๐๐	๓,๙๘๑,๐๐๐	๓,๙๘๑,๐๐๐	ถนน จำนวน ๑ สาย	ประชาชน สัญจรไป-มาได้สะดวก	กรมส่งเสริมฯ
๗	โครงการขยายสะพานข้ามห้วยอ้นระหว่างหมู่ที่ ๙ บ้านโคกสว่างไปบ้านนาพระชัย (ตำบลหนองวาง)	-เพื่อให้ประชาชนมีความสะดวกในการใช้เส้นทางสัญจรไป-มา -เพื่อป้องกันการเกิดอุบัติเหตุที่อาจเกิดขึ้น	สะพาน ๑ แห่ง ขนาดกว้าง ๔ เมตร ยาว ๑๕.๒๐ เมตร	๑,๔๐๐,๐๐๐	๑,๔๐๐,๐๐๐	๓,๐๐๐,๐๐๐	๓,๐๐๐,๐๐๐	ร้อยละ ของประชาชนที่ได้รับประโยชน์	-ประชาชนมีความสะดวกในการใช้เส้นทางสัญจรไป-มา -ป้องกันการเกิดอุบัติเหตุที่อาจเกิดขึ้น	อบจ./กรมส่งเสริมฯ	

รายละเอียดโครงการพัฒนา

แผนพัฒนาท้องถิ่น (พ.ศ. ๒๕๖๖ - ๒๕๗๐)

สำหรับ โครงการที่เกินศักยภาพขององค์กรปกครองส่วนท้องถิ่น

องค์การบริหารส่วนตำบลพะทาย อำเภอท่าอุเทน จังหวัดนครพนม

แบบ ผ. ๐๒/๒

ที่	โครงการ	วัตถุประสงค์	เป้าหมาย (ผลผลิตของโครงการ)	งบประมาณ					ตัวชี้วัด (KPI)	ผลที่คาดว่าจะได้รับ	หน่วยงานรับผิดชอบ
				๒๕๖๖ (บาท)	๒๕๖๗ (บาท)	๒๕๖๘ (บาท)	๒๕๖๙ (บาท)	๒๕๗๐ (บาท)			
๘	โครงการขยายสะพานข้ามห้วยยางระหว่างหมู่ที่ ๖ บ้านพะทายไปบ้านโนนสวรรค์ หมู่ที่ ๒	-เพื่อให้ประชาชนมีความสะดวกในการใช้เส้นทางสัญจรไป-มา -เพื่อป้องกันการเกิดอุบัติเหตุ	สะพาน ๑ แห่ง ขนาดกว้าง ๔ เมตร ยาว ๑๕.๒๐ เมตร	๑,๔๐๐,๐๐๐	๑,๔๐๐,๐๐๐	๓,๐๐๐,๐๐๐	๓,๐๐๐,๐๐๐	๓,๐๐๐,๐๐๐	ร้อยละของประชาชนที่ได้รับประโยชน์	-ประชาชนมีความสะดวกในการใช้เส้นทางสัญจรไป-มา -ป้องกันการเกิดอุบัติเหตุที่อาจเกิดขึ้น	อบจ./กรมส่งเสริมฯ
๙	โครงการขุดลอกสระหนองเค็ม หมู่ที่ ๖ บ้านพะทาย	-เพื่อให้ประชาชนได้มีแหล่งน้ำเพื่ออุปโภค -เพื่อเป็นการแก้ปัญหาภัยแล้งระยะยาวให้แก่ประชาชนในพื้นที่	ขนาดความกว้าง ๘๐.๐๐ เมตร ยาว ๑๘๐.๐๐ เมตร ลึกเฉลี่ย ๒.๐๐ เมตร	๑,๒๘๖,๐๐๐	๑,๒๘๖,๐๐๐	๑,๒๘๖,๐๐๐	๑,๒๘๖,๐๐๐	๑,๒๘๖,๐๐๐	ร้อยละของประชาชนที่ได้รับประโยชน์	ประชาชนมีแหล่งน้ำอุปโภค	อบจ./กรมส่งเสริมฯ

รายละเอียดโครงการพัฒนา

แผนพัฒนาท้องถิ่น (พ.ศ. ๒๕๖๖ - ๒๕๗๐)

สำหรับ โครงการที่เกินศักยภาพขององค์กรปกครองส่วนท้องถิ่น

องค์การบริหารส่วนตำบลพะทาย อำเภอท่าอุเทน จังหวัดนครพนม

แบบ ผ. ๐๒/๒

ที่	โครงการ	วัตถุประสงค์	เป้าหมาย (ผลผลิตของโครงการ)	งบประมาณ						ตัวชี้วัด (KPI)	ผลที่คาดว่าจะได้รับ	หน่วยงาน รับผิดชอบหลัก
				๒๕๖๖ (บาท)	๒๕๖๗ (บาท)	๒๕๖๘ (บาท)	๒๕๖๙ (บาท)	๒๕๗๐ (บาท)				
๑๐	โครงการก่อสร้างฝายน้ำล้นท้ายอ่างเล็ก(โนนไผ่) หมู่ที่ ๓ บ้านพะทาย	เพื่อพัฒนาแหล่งน้ำและสนับสนุนผลผลิตทางการเกษตร	ก่อสร้างฝายน้ำล้นท้ายอ่างเล็ก (โนนไผ่) ขนาดกว้าง ๑๕ เมตร ล้นฝายสูง ๒ เมตร	๑,๕๐๐,๐๐๐	๑,๕๐๐,๐๐๐	๑,๕๐๐,๐๐๐	๑,๕๐๐,๐๐๐	๑,๕๐๐,๐๐๐	๑,๕๐๐,๐๐๐	ร้อยละของประชาชนที่ได้รับประโยชน์	พัฒนาแหล่งน้ำและสนับสนุนผลผลิตทางการเกษตร	อบจ./กรมส่งเสริมฯ
๑๑	โครงการขุดลอกฝายน้ำล้นท้ายอ่างเล็กตัดที่ หมู่ที่ ๓ บ้านพะทาย	เพื่อพัฒนาแหล่งน้ำและสนับสนุนผลผลิตทางการเกษตร	ขุดลอกท้ายอ่างเรียงตัดที่ขนาดกว้าง ๖ เมตร ยาว ๒,๕๐๐ เมตร ลึกเฉลี่ย ๓ เมตร	๑,๕๐๐,๐๐๐	๑,๕๐๐,๐๐๐	๑,๕๐๐,๐๐๐	๑,๕๐๐,๐๐๐	๑,๕๐๐,๐๐๐	๑,๕๐๐,๐๐๐	ร้อยละของประชาชนที่ได้รับประโยชน์	พัฒนาแหล่งน้ำและสนับสนุนผลผลิตทางการเกษตร	อบจ./กรมส่งเสริมฯ
๑๒	โครงการขยายเขตไฟฟ้าแรงต่ำ หมู่ที่ ๗ จากบ้านนายราณี ละงักถ ถึง บ้านนายอุดม น้อยลา	เพื่อให้ประชาชนได้มีกระแสไฟฟ้าใช้อย่างทั่วถึง	- ขยายเขตไฟฟ้าแรงต่ำ และรวมค่าการไฟฟ้าเรียกเก็บค่าสำรวจและออกแบบ	๕๐๐,๐๐๐	๕๐๐,๐๐๐	๕๐๐,๐๐๐	๕๐๐,๐๐๐	๕๐๐,๐๐๐	๕๐๐,๐๐๐	ร้อยละของประชาชนที่ได้รับประโยชน์	ประชาชนมีไฟฟ้าใช้อย่างทั่วถึง	การไฟฟ้าส่วนภูมิภาค จังหวัดนครพนม

รายละเอียดโครงการพัฒนา

แผนพัฒนาท้องถิ่น (พ.ศ. ๒๕๖๖ - ๒๕๗๐)

สำหรับ โครงการที่เกินศักยภาพขององค์กรปกครองส่วนท้องถิ่น

องค์การบริหารส่วนตำบลพะทาย อำเภอท่าอุเทน จังหวัดนครพนม

แบบ ผ. ๐๒/๒

ที่	โครงการ	วัตถุประสงค์	เป้าหมาย (ผลผลิตของโครงการ)	งบประมาณ					ตัวชี้วัด (KPI)	ผลที่คาดว่าจะได้รับ	หน่วยงานรับผิดชอบหลัก
				๒๕๖๖ (บาท)	๒๕๖๗ (บาท)	๒๕๖๘ (บาท)	๒๕๖๙ (บาท)	๒๕๗๐ (บาท)			
๑๓	โครงการก่อสร้างสถานีและคลองส่งน้ำเพื่อการเกษตรระบบท่อ (หมู่ที่ ๑-๑๐)	เพื่อส่งน้ำในการทำการเกษตรในฤดูกาลที่ขาดแคลนน้ำ	สถานีและคลองส่งน้ำเพื่อการเกษตรขนาดมาตรฐานตามแบบกรมชลประทาน	๓,๐๐๐,๐๐๐	๓,๐๐๐,๐๐๐	๓,๐๐๐,๐๐๐	๓,๐๐๐,๐๐๐	๓,๐๐๐,๐๐๐	มีจำนวนสถานีและคลองส่งน้ำเพื่อการเกษตรทุกหมู่บ้าน	ประชาชนมีน้ำเพียงพอในการทำการเกษตร	อบจ./กรมส่งเสริมฯ
๑๔	โครงการขุดลอกห้วยสาธารณะ (ห้วยอ้วน, ห้วยบ่อ, ห้วยหลวง, ห้วยยางเล็ก, ห้วยเตือ) (หมู่ที่ ๒,๓,๔,๕ และหมู่ที่ ๑๐)	เพื่อเป็นแหล่งกักเก็บน้ำใช้ในการทำการเกษตร	ลำห้วยได้รับการขุดลอกเพื่อกักเก็บน้ำใช้ในการเกษตร	๑๐,๐๐๐,๐๐๐	๑๐,๐๐๐,๐๐๐	๑๐,๐๐๐,๐๐๐	๑๐,๐๐๐,๐๐๐	๑๐,๐๐๐,๐๐๐	จำนวนลำห้วยสาธารณะที่ได้รับการขุดลอกครบทุกแห่ง	ประชาชนมีแหล่งน้ำเพียงพอเพื่อทำการเกษตรในช่วงฤดูแล้งหรือขาดแคลน	อบจ./กรมส่งเสริมฯ/สำนักงานพัฒนาภาค ๒ (นทพ.)

รายละเอียดโครงการพัฒนา

แผนพัฒนาท้องถิ่น (พ.ศ. ๒๕๖๖ - ๒๕๗๐)

สำหรับ โครงการที่เกี่วข้องขององค์กรปกครองส่วนท้องถิ่น

องค์การบริหารส่วนตำบลพะทาย อำเภอท่าวุ้ง จังหวัดนครพนม

แบบ ผ. ๐๒/๒

ที่	โครงการ	วัตถุประสงค์	เป้าหมาย (ผลผลิตของโครงการ)	งบประมาณ					ตัวชี้วัด (KPI)	ผลที่คาดว่าจะได้รับ	หน่วยงานรับผิดชอบหลัก
				๒๕๖๖ (บาท)	๒๕๖๗ (บาท)	๒๕๖๘ (บาท)	๒๕๖๙ (บาท)	๒๕๗๐ (บาท)			
๑๕	โครงการขยายคลองส่งน้ำเพื่อการเกษตร หมู่ที่ ๑๐ บ้านตงเย็น จากบ้านนายวงศ์ เสนากัง ถึงคุ่มตงเย็นน้อย	เพื่อพัฒนาแหล่งน้ำและสนับสนุนการเพิ่มผลผลิตทางการเกษตร	แหล่งน้ำสาธารณะประโยชน์ของหมู่บ้าน	๕,๐๐๐,๐๐๐	๕,๐๐๐,๐๐๐	๕,๐๐๐,๐๐๐	๕,๐๐๐,๐๐๐	๕,๐๐๐,๐๐๐	คลองส่งน้ำที่ได้รับขยาย จำนวน ๑ แห่ง	อบจ./กรมส่งเสริมฯ	
๑๖	โครงการขุดเจาะบ่อบาดาลเพื่อการเกษตร	เพื่อให้ประชาชนมีสาธารณูปโภค สาธารณูปการ อย่างทั่วถึง	ขุดเจาะบ่อบาดาลสำหรับใช้ในการเกษตรในหมู่บ้าน	๒,๐๐๐,๐๐๐	๒,๐๐๐,๐๐๐	๒,๐๐๐,๐๐๐	๒,๐๐๐,๐๐๐	๒,๐๐๐,๐๐๐	มีจำนวนบ่อบาดาลครบทุกหมู่บ้าน	อบจ./กรมส่งเสริมฯ	
๑๗	โครงการก่อสร้างประปาผิวดิน หมู่ที่ ๒ บ้านโนนสวรรค์	เพื่อให้ประชาชนมีน้ำประปาใช้อย่างพอเพียง	ประปาผิวดินขนาดมาตรฐานตามแบบกรมทรัพยากรธรณีกำหนด	๑,๕๐๐,๐๐๐	๑,๕๐๐,๐๐๐	๑,๕๐๐,๐๐๐	๑,๕๐๐,๐๐๐	๑,๕๐๐,๐๐๐	ร้อยละของครัวเรือนที่ได้รับประปาใช้	อบจ./กรมส่งเสริมฯ	
๑๘	โครงการก่อสร้างศูนย์พัฒนาเด็กเล็กหมู่ที่ ๒,๓,๖ และหมู่ที่ ๑๐	เพื่อให้เด็กเล็กมีสถานที่รับการพัฒนา	ศูนย์พัฒนาเด็กเล็ก หมู่ที่ ๒,๓,๖ และหมู่ที่ ๑๐	๑๐,๐๐๐,๐๐๐	๑๐,๐๐๐,๐๐๐	๑๐,๐๐๐,๐๐๐	๑๐,๐๐๐,๐๐๐	๑๐,๐๐๐,๐๐๐	ศูนย์พัฒนาเด็กเล็ก จำนวน ๔ แห่ง	อบจ./กรมส่งเสริมฯ	

รายละเอียดโครงการพัฒนา

แผนพัฒนาท้องถิ่น (พ.ศ. ๒๕๖๖ - ๒๕๗๐)

สำหรับ โครงการที่เกี่วข้องขององค์กรปกครองส่วนท้องถิ่น

องค์การบริหารส่วนตำบลพะทาย อำเภอท่าอุเทน จังหวัดนครพนม

แบบ ผ. ๐๒/๒

ที่	โครงการ	วัตถุประสงค์	เป้าหมาย (ผลผลิตของโครงการ)	งบประมาณ					ตัวชี้วัด (KPI)	ผลที่คาดว่าจะได้รับ	หน่วยงานรับผิดชอบหลัก
				๒๕๖๖ (บาท)	๒๕๖๗ (บาท)	๒๕๖๘ (บาท)	๒๕๖๙ (บาท)	๒๕๗๐ (บาท)			
๑๙	โครงการก่อสร้างพิพิธภัณฑ์ตำบล (๓๗ไร่)	(๑) เพื่อเป็นศูนย์เรียนรู้เผยแพร่ ประชาสัมพันธ์ให้ความรู้เกี่ยวกับ ประวัติของชนเผ่าไทได้ (๒) เพื่อส่งเสริมและสนับสนุนการท่องเที่ยว (๓) เพื่อรักษา ศิลปวัฒนธรรมท้องถิ่น	ประชาชนตำบลพะทาย หมู่ที่ ๑-๑๐ และนักท่องเที่ยวผู้เข้าเยี่ยมชม พิพิธภัณฑ์ไทได้	๑๐,๐๐๐,๐๐๐	๑๐,๐๐๐,๐๐๐	๑๐,๐๐๐,๐๐๐	๑๐,๐๐๐,๐๐๐	๑๐,๐๐๐,๐๐๐	พิพิธภัณฑ์ ตำบลไทได้ จำนวน ๑ แห่ง	ประชาชนมี ศูนย์เรียนรู้ เผยแพร่ ประชาสัมพันธ์ ให้ความรู้ เกี่ยวกับ ประวัติของชน เผ่าไทได้และ เป็นการ ส่งเสริมการท่องเที่ยว	อบจ./กรม ส่งเสริมฯ
๒๐	การขุดลอกคลองน้ำ สาธารณประโยชน์	เพื่อพัฒนาแหล่งน้ำ และสนับสนุน ผลผลิตทางด้าน การเกษตร	แหล่งน้ำ สาธารณประโยชน์ ของชุมชนหมู่บ้าน ทุกหมู่บ้าน	๕,๐๐๐,๐๐๐	๕,๐๐๐,๐๐๐	๕,๐๐๐,๐๐๐	๕,๐๐๐,๐๐๐	๕,๐๐๐,๐๐๐	จำนวนครั้ง ในการขุดลอก	ประชาชนมี แหล่งน้ำเป็นที่ ประทับอาศัย	อบจ./กรม ส่งเสริมฯ

รายละเอียดโครงการพัฒนา

แผนพัฒนาท้องถิ่น (พ.ศ. ๒๕๖๖ - ๒๕๗๐)

สำหรับ โครงการที่เกินศักยภาพขององค์กรปกครองส่วนท้องถิ่น  
องค์การบริหารส่วนตำบลพะทาย อำเภอท่าอุเทน จังหวัดนครพนม

แบบ ผ. ๐๒/๒

ที่	โครงการ	วัตถุประสงค์	เป้าหมาย (ผลผลิตของโครงการ)	งบประมาณ						ตัวชี้วัด (KPI)	ผลที่คาดว่าจะได้รับ	หน่วยงานรับผิดชอบหลัก
				๒๕๖๖ (บาท)	๒๕๖๗ (บาท)	๒๕๖๘ (บาท)	๒๕๖๙ (บาท)	๒๕๗๐ (บาท)	รวม (บาท)			
๒๑	โครงการก่อสร้างสถานีกีฬาเอนกประสงค์	เพื่อให้ประชาชนมีสนามกีฬาออกกำลังกาย	ลานกีฬา กว้าง ๕๒ เมตร ยาว ๕๒ เมตร	๑,๓๐๐,๐๐๐	๑,๓๐๐,๐๐๐	๑,๓๐๐,๐๐๐	๑,๓๐๐,๐๐๐	๑,๓๐๐,๐๐๐	๑,๓๐๐,๐๐๐	๑	ประชาชนมีสนามกีฬาเพื่อเล่นกีฬาร่วมกัน	อบจ./กรมส่งเสริม
๒๒	โครงการก่อสร้างถนนคอนกรีตเสริมเหล็ก หมู่ที่ ๗ บ้านนาข่าทำ ตามแนวเขื่อนกันทรุดต จากบ้านนาสมอาด อินธิราช ถึง ปากห้วยเตือ	เพื่อให้ประชาชนมีความสะดวกในการใช้เส้นทางสัญจรไป-มา	ขนาดกว้าง ๔.๐๐ เมตร ยาว ๑,๐๐๐ เมตร ทน ๐.๑๕ เมตร	๒,๑๕๐,๐๐๐	๒,๑๕๐,๐๐๐	๒,๑๕๐,๐๐๐	๒,๑๕๐,๐๐๐	๒,๑๕๐,๐๐๐	๒,๑๕๐,๐๐๐	ร้อยละของประชาชนที่ได้รับประโยชน์	ประชาชนมีความสะดวกในการใช้เส้นทางสัญจรไป-มา	อบจ./กรมส่งเสริมฯ
๒๓	โครงการปรับปรุงซ่อมแซมทางผิวจราจร คูกรัง หมู่ที่ ๒,๓ และหมู่ที่ ๑๐	เพื่อให้ประชาชนมีความสะดวกในการใช้เส้นทางสัญจรไป-มา	ขนาดกว้าง ๕ เมตร -ม.๒ ระยะทาง ๕ กม. -ม.๓ ระยะทาง ๗ กม. -ม.๑๐ ระยะทาง ๓ กม.	๒,๐๐๐,๐๐๐	๒,๐๐๐,๐๐๐	๒,๐๐๐,๐๐๐	๒,๐๐๐,๐๐๐	๒,๐๐๐,๐๐๐	๒,๐๐๐,๐๐๐	ร้อยละของประชาชนที่ได้รับประโยชน์	ประชาชนมีความสะดวกในการใช้เส้นทางสัญจรไป-มา	สำนักงานพัฒนาภาค ๒ (นพพ.)

รายละเอียดโครงการพัฒนา

แผนพัฒนาท้องถิ่น (พ.ศ. ๒๕๖๖ - ๒๕๗๐)

สำหรับ โครงการที่เริ่มศึกษาขององค์กรปกครองส่วนท้องถิ่น

องค์การบริหารส่วนตำบลพะทาย อำเภอท่าอุเทน จังหวัดนครพนม

แบบ ผ. ๐๒/๒

ที่	โครงการ	วัตถุประสงค์	เป้าหมาย (ผลผลิตของโครงการ)	งบประมาณ					ตัวชี้วัด (KPI)	ผลที่คาดว่าจะได้รับ	หน่วยงานรับผิดชอบหลัก
				๒๕๖๖ (บาท)	๒๕๖๗ (บาท)	๒๕๖๘ (บาท)	๒๕๖๙ (บาท)	๒๕๗๐ (บาท)			
๒๔	โครงการปรับปรุงทางลูกรังเป็นเส้นทางผิวจราจรแบบ คสล. หมู่ที่ ๖ บ้านพะทาย	เพื่อให้ประชาชนมีความสะดวกในการใช้เส้นทางสัญจรไป-มา	ขนาดกว้าง ๔ เมตร ไหล่ทางข้างละ ๐.๒๕ เมตร ระยะทาง ๐.๑๒๘ กม.	-	-	-	๓๐๐,๐๐๐	๓๐๐,๐๐๐	ร้อยละของประชาชนที่ได้รับประโยชน์	ประชาชนมีความสะดวกในการใช้เส้นทางสัญจรไป-มา	สำนักงานพัฒนาภาค ๒ (นทพ.)
๒๕	โครงการก่อสร้างฝาย คสล. แบบน้ำล้นผ่าน (รถข้ามได้) ้วยอ้วน หมู่ที่ ๔ บ้านพะทาย	เพื่อพัฒนาแหล่งน้ำและสนับสนุนผลผลิตทางการเกษตร	ขนาดค้ำทางกว้าง ๔ เมตร ยาว ๒๐ เมตร สูง ๒ เมตร	-	-	-	๑๐,๐๐๐,๐๐๐	๑๐,๐๐๐,๐๐๐	ร้อยละของประชาชนที่ได้รับประโยชน์	พัฒนาแหล่งน้ำและสนับสนุนผลผลิตทางการเกษตร	สำนักงานพัฒนาภาค ๒ (นทพ.)

รายละเอียดโครงการพัฒนา

แผนพัฒนาท้องถิ่น (พ.ศ. ๒๕๖๖ - ๒๕๗๐)

สำหรับ โครงการที่เกิดขึ้นศักยภาพขององค์กรปกครองส่วนท้องถิ่น

องค์การบริหารส่วนตำบลพะทาย อำเภอท่าอุเทน จังหวัดนครพนม

แบบ ผ. ๐๒/๒

ที่	โครงการ	วัตถุประสงค์	เป้าหมาย (ผลผลิตของโครงการ)	งบประมาณ					ตัวชี้วัด (KPI)	ผลที่คาดว่าจะได้รับ	หน่วยงานรับผิดชอบหลัก
				๒๕๖๖ (บาท)	๒๕๖๗ (บาท)	๒๕๖๘ (บาท)	๒๕๖๙ (บาท)	๒๕๗๐ (บาท)			
๒๖	โครงการขยายเขตไฟฟ้าเพื่อการเกษตรจากสวนยางผู้ช่วยดีก ถึงสวนนายจันทา	เพื่อขยายเขตไฟฟ้าสู่แหล่งเกษตรอย่างทั่วถึง	- ขยายเขตไฟฟ้าสู่แหล่งเกษตร หมู่ที่ ๑ และรวมค่าการไฟฟ้าเรียกเก็บค่าสำรวจและออกแบบ	๕๐๐,๐๐๐	๕๐๐,๐๐๐	๕๐๐,๐๐๐	๕๐๐,๐๐๐	๕๐๐,๐๐๐	มีไฟฟ้าเพื่อการเกษตรอย่างทั่วถึง	ประชาชนมีไฟฟ้าใช้เพื่อการเกษตร	การไฟฟ้าส่วนภูมิภาคจังหวัดนครพนม
๒๗	โครงการขยายเขตไฟฟ้าเพื่อการเกษตรจากนาบงวันดี เพชรลำพัน ถึงถนนใหญ่	เพื่อขยายเขตไฟฟ้าสู่แหล่งเกษตรอย่างทั่วถึง	- ขยายเขตไฟฟ้าสู่แหล่งเกษตร หมู่ที่ ๑ และรวมค่าการไฟฟ้าเรียกเก็บค่าสำรวจและออกแบบ	-	-	-	-	๕๐๐,๐๐๐	มีไฟฟ้าเพื่อการเกษตรอย่างทั่วถึง	ประชาชนมีไฟฟ้าใช้เพื่อการเกษตร	การไฟฟ้าส่วนภูมิภาคจังหวัดนครพนม

รายละเอียดโครงการพัฒนา

แผนพัฒนาท้องถิ่น (พ.ศ. ๒๕๖๖ - ๒๕๗๐)

สำหรับ โครงการที่เกินศักยภาพขององค์กรปกครองส่วนท้องถิ่น

องค์การบริหารส่วนตำบลพะทาย อำเภอท่าอุเทน จังหวัดนครพนม

แบบ ผ. ๐๒/๒

ที่	โครงการ	วัตถุประสงค์	เป้าหมาย (ผลผลิตของโครงการ)	งบประมาณ					ตัวชี้วัด (KPI)	ผลที่คาดว่าจะได้รับ	หน่วยงานรับผิดชอบหลัก
				๒๕๖๖ (บาท)	๒๕๖๗ (บาท)	๒๕๖๘ (บาท)	๒๕๖๙ (บาท)	๒๕๗๐ (บาท)			
๒๘	โครงการขยายเขตไฟฟ้าแรงต่ำ หมู่ที่ ๒ จากบ้านนายสมพร หักคำภูมิ ถึงบ้านนายจันชัย ยมโคตร	เพื่อให้ประชาชนได้มีกระแสไฟฟ้าใช้อย่างทั่วถึง	- ขยายเขตไฟฟ้าแรงต่ำ (จำนวน ๑ หลัก) และรวมค่าการไฟฟ้าเรียกเก็บค่าสำรวจและออกแบบ	-	-	-	๕๐๐,๐๐๐	๕๐๐,๐๐๐	ร้อยละของประชาชนที่ได้รับประโยชน์	ประชาชนมีไฟฟ้าใช้อย่างทั่วถึง	การไฟฟ้าส่วนภูมิภาค จังหวัดนครพนม
๒๙	โครงการขยายเขตไฟฟ้าแรงต่ำ หมู่ที่ ๒ จากบ้านนางอ่างสุรินทร์ ถึงนายเชียง	เพื่อให้ประชาชนได้มีกระแสไฟฟ้าใช้อย่างทั่วถึง	- ขยายเขตไฟฟ้าแรงต่ำ (จำนวน ๒ หลัก) และรวมค่าการไฟฟ้าเรียกเก็บค่าสำรวจและออกแบบ	-	-	-	๕๐๐,๐๐๐	๕๐๐,๐๐๐	ร้อยละของประชาชนที่ได้รับประโยชน์	ประชาชนมีไฟฟ้าใช้อย่างทั่วถึง	การไฟฟ้าส่วนภูมิภาค จังหวัดนครพนม

รายละเอียดโครงการพัฒนา

แผนพัฒนาท้องถิ่น (พ.ศ. ๒๕๖๖ - ๒๕๗๐)

สำหรับ โครงการที่เกี่วกันคักยภาพขององค์กรปกครองส่วนท้องถิ่น

องค์การบริหารส่วนตำบลพะทาย อำเภอท่าอุเทน จังหวัดนครพนม

แบบ ผ. ๐๒/๒

ที่	โครงการ	วัตถุประสงค์	เป้าหมาย (ผลผลิตของโครงการ)	งบประมาณ					ตัวชี้วัด (KPI)	ผลที่คาดว่าจะได้รับ	หน่วยงานรับผิดชอบหลัก
				๒๕๖๖ (บาท)	๒๕๖๗ (บาท)	๒๕๖๘ (บาท)	๒๕๖๙ (บาท)	๒๕๗๐ (บาท)			
๓๐	โครงการขยายเขตไฟฟ้าแรงต่ำ หมู่ที่ ๒ จากบ้านนายรัชชัย เขียม พิมาย ถึงบ้าน นายจำลอง จอหอ	เพื่อให้ประชาชนได้มีกระแสไฟฟ้าใช้อย่างทั่วถึง	- ขยายเขตไฟฟ้าแรงต่ำ (จำนวน ๑ หลัก) และรวมค่าการไฟฟ้าเรียกเก็บค่าสำรวจและออกแบบ	-	-	-	๕๐๐,๐๐๐	๕๐๐,๐๐๐	ร้อยละของประชาชนที่ได้รับประโยชน์	ประชาชนมีไฟฟ้าใช้อย่างทั่วถึง	การไฟฟ้าส่วนภูมิภาคจังหวัดนครพนม
๓๑	โครงการขยายเขตไฟฟ้าสู่แหล่งเกษตร จากถนนพะทาย ถึง ถนนหาดทรายเพ	เพื่อขยายเขตไฟฟ้าสู่แหล่งเกษตร เกษตรอย่างทั่วถึง	- ขยายเขตไฟฟ้าสู่แหล่งเกษตร หมู่ที่ ๒ และรวมค่าการไฟฟ้าเรียกเก็บค่าสำรวจและออกแบบ	-	-	-	๕๐๐,๐๐๐	๕๐๐,๐๐๐	มีไฟฟ้าเพื่อเกษตรอย่างทั่วถึง	ประชาชนมีไฟฟ้าใช้เพื่อเกษตร	การไฟฟ้าส่วนภูมิภาคจังหวัดนครพนม

รายละเอียดโครงการพัฒนา

แผนพัฒนาท้องถิ่น (พ.ศ. ๒๕๖๖ - ๒๕๗๐)

สำหรับ โครงการที่เกินศักยภาพขององค์การบริหารส่วนท้องถิ่น

องค์การบริหารส่วนตำบลพะทาย อำเภอท่าอุเทน จังหวัดนครพนม

แบบ ผ. ๐๒/๒

ที่	โครงการ	วัตถุประสงค์	เป้าหมาย (ผลผลิตของโครงการ)	งบประมาณ				ตัวชี้วัด (KPI)	ผลที่คาดว่าจะได้รับ	หน่วยงานรับผิดชอบหลัก
				๒๕๖๖ (บาท)	๒๕๖๗ (บาท)	๒๕๖๘ (บาท)	๒๕๖๙ (บาท)			
๓๒	โครงการขยายเขตไฟฟ้าสู่แหล่งเกษตร หมู่ที่ ๔ บ้านพะทาย จุดเริ่มต้นจากป่าช้าถึงหนองกระตึก	เพื่อขยายเขตไฟฟ้าสู่แหล่งเกษตรอย่างทั่วถึง	- ขยายเขตไฟฟ้าสู่แหล่งเกษตร หมู่ที่ ๔ และรวมค่าการไฟฟ้าเรียกเก็บค่าสำรวจและออกแบบ	-	-	-	๕๐๐,๐๐๐	๕๐๐,๐๐๐	ประชาชนมีไฟฟ้าใช้เพื่อการเกษตร	การไฟฟ้าส่วนภูมิภาค จังหวัด นครพนม
๓๓	โครงการขยายเขตไฟฟ้าสู่แหล่งเกษตร จุดเริ่มต้นจากหลังวัดจอมแจ้งถึงนางปราณี	เพื่อขยายเขตไฟฟ้าสู่แหล่งเกษตรอย่างทั่วถึง	- ขยายเขตไฟฟ้าสู่แหล่งเกษตร หมู่ที่ ๔ และรวมค่าการไฟฟ้าเรียกเก็บค่าสำรวจและออกแบบ	-	-	-	๕๐๐,๐๐๐	๕๐๐,๐๐๐	ประชาชนมีไฟฟ้าใช้เพื่อการเกษตร	การไฟฟ้าส่วนภูมิภาค จังหวัด นครพนม

รายละเอียดโครงการพัฒนา

แบบ ผ. ๐๒/๒

แผนพัฒนาท้องถิ่น (พ.ศ. ๒๕๖๖ - ๒๕๗๐)

สำหรับ โครงการที่เกินศักยภาพขององค์กรปกครองส่วนท้องถิ่น

องค์การบริหารส่วนตำบลพะทาย อำเภอท่าอุเทน จังหวัดนครพนม

ที่	โครงการ	วัตถุประสงค์	เป้าหมาย (ผลผลิตของโครงการ)	งบประมาณ					ตัวชี้วัด (KPI)	ผลที่คาดว่าจะได้รับ	หน่วยงานรับผิดชอบหลัก
				๒๕๖๖ (บาท)	๒๕๖๗ (บาท)	๒๕๖๘ (บาท)	๒๕๖๙ (บาท)	๒๕๗๐ (บาท)			
๓๔	โครงการขยายเขตไฟฟ้าสู่แหล่งเกษตรจุดเริ่มต้นจากโคกก่อไปบ้านโนนโคกสว่าง หมู่ที่ ๙	เพื่อขยายเขตไฟฟ้าสู่แหล่งเกษตรอย่างทั่วถึง	- ขยายเขตไฟฟ้าสู่แหล่งเกษตร หมู่ที่ ๖ และรวมค่าการไฟฟ้าเรียกเก็บค่าสำรวจและออกแบบ	-	-	-	๕๐๐,๐๐๐	๕๐๐,๐๐๐	มีไฟฟ้าเพื่อการเกษตรอย่างทั่วถึง	ประชาชนมีไฟฟ้าใช้เพื่อการเกษตร	การไฟฟ้าส่วนภูมิภาคจังหวัดนครพนม
๓๕	โครงการขยายเขตไฟฟ้าแรงต่ำ หมู่ที่ ๗ เชื่อมเข้าสู่สาธารณะ หมู่ที่ ๗,๘,๑๐	เพื่อให้ประชาชนได้มีกระแสไฟฟ้าใช้อย่างทั่วถึง	- ขยายเขตไฟฟ้าแรงต่ำ และรวมค่าการไฟฟ้าเรียกเก็บค่าสำรวจและออกแบบ	-	-	-	๕๐๐,๐๐๐	๕๐๐,๐๐๐	ร้อยละของประชาชนที่ได้รับประโยชน์	ประชาชนมีไฟฟ้าใช้อย่างทั่วถึง	การไฟฟ้าส่วนภูมิภาคจังหวัดนครพนม
๓๖	โครงการขยายเขตไฟฟ้าแรงต่ำ หมู่ที่ ๘ บ้านนาซาวา จุดเริ่มต้นจากบ้านนายตน ลินชัย ถึงบ้านนายริชัย สุรินาม	เพื่อให้ประชาชนได้มีกระแสไฟฟ้าใช้อย่างทั่วถึง	- ขยายเขตไฟฟ้าแรงต่ำ และรวมค่าการไฟฟ้าเรียกเก็บค่าสำรวจและออกแบบ	-	-	-	๕๐๐,๐๐๐	๕๐๐,๐๐๐	ร้อยละของประชาชนที่ได้รับประโยชน์	ประชาชนมีไฟฟ้าใช้อย่างทั่วถึง	การไฟฟ้าส่วนภูมิภาคจังหวัดนครพนม

รายละเอียดโครงการพัฒนา

แผนพัฒนาท้องถิ่น (พ.ศ. ๒๕๖๖ - ๒๕๗๐)

สำหรับ โครงการที่เกินศักยภาพขององค์กรปกครองส่วนท้องถิ่น

องค์การบริหารส่วนตำบลพะทาย อำเภอท่าอุเทน จังหวัดนครพนม

แบบ ผ. ๐๒/๒

ที่	โครงการ	วัตถุประสงค์	เป้าหมาย (ผลผลิตของโครงการ)	งบประมาณ					ตัวชี้วัด (KPI)	ผลที่คาดว่าจะได้รับ	หน่วยงานรับผิดชอบหลัก
				๒๕๖๖ (บาท)	๒๕๖๗ (บาท)	๒๕๖๘ (บาท)	๒๕๖๙ (บาท)	๒๕๗๐ (บาท)			
๓๗	โครงการขยายเขตไฟฟ้าแรงสูง หมู่ที่ ๙ บ้านโคกสว่าง จุดเริ่มต้นจากบ้านโคกสว่าง ถึงบ้านดงเย็น หมู่ที่ ๑๐	เพื่อให้ประชาชนได้มีกระแสไฟฟ้าใช้อย่างทั่วถึง	- ขยายเขตไฟฟ้าแรงสูง (ระยะทาง ๕ กิโลเมตร) และรวมค่าการไฟฟ้าเรียกเก็บค่าสำรวจและออกแบบ	-	-	-	-	๑,๐๐๐,๐๐๐	ร้อยละของประชาชนได้รับประโยชน์	ประชาชนมีกระแสไฟฟ้าใช้อย่างทั่วถึง	การไฟฟ้าส่วนภูมิภาค จังหวัดนครพนม
๓๘	โครงการขยายเขตไฟฟ้าแรงต่ำเพื่อการเกษตร หมู่ที่ ๙ บ้านโคกสว่าง -จุดเริ่มต้นจากบ้านนายกิตติวัฒน์ สุระชัย ถึงนาย	เพื่อให้ประชาชนได้มีกระแสไฟฟ้าใช้อย่างทั่วถึง	- ขยายเขตไฟฟ้าแรงสูง (ระยะทาง ๕ กิโลเมตร) และรวมค่าการไฟฟ้าเรียกเก็บค่าสำรวจและออกแบบ	-	-	-	-	๑,๐๐๐,๐๐๐	ร้อยละของประชาชนได้รับประโยชน์	ประชาชนมีกระแสไฟฟ้าใช้อย่างทั่วถึง	การไฟฟ้าส่วนภูมิภาค จังหวัดนครพนม
	ประสาธน์ ชัยสุระ - จุดเริ่มต้นจากบ้านนายกิตติวัฒน์ สุระชัยถึงวัดโนนสาวเอ้										

รายละเอียดโครงการพัฒนา

แบบ ผ. ๐๒/๒

แผนพัฒนาท้องถิ่น (พ.ศ. ๒๕๖๖ - ๒๕๗๐)

สำหรับ โครงการที่เกินศักยภาพขององค์กรปกครองส่วนท้องถิ่น

องค์การบริหารส่วนตำบลพะทาย อำเภอท่าอุเทน จังหวัดนครพนม

ที่	โครงการ	วัตถุประสงค์	เป้าหมาย (ผลผลิตของโครงการ)	งบประมาณ				ตัวชี้วัด (KPI)	ผลที่คาดว่าจะได้รับ	หน่วยงานรับผิดชอบหลัก
				๒๕๖๖ (บาท)	๒๕๖๗ (บาท)	๒๕๖๘ (บาท)	๒๕๖๙ (บาท)			
๓๙	โครงการขยายเขตไฟฟ้าแรงต่ำภายในหมู่บ้าน หมู่ที่ ๙ บ้านโคกสว่าง -จุดเริ่มต้นจากบ้านนายนิยม วิเศษศรี ถึงบ้านนายสมร ไชยสุระ -จุดเริ่มต้นจากบ้านนายสมเสว พันธุ์สวัสดิ์ ถึง ฉางข้าวชุมชน -จุดเริ่มต้นจากบ้านโคกสว่าง ถึงบ้านพะทาย หมู่ที่ ๖	เพื่อให้ประชาชนได้มีกระแสไฟฟ้าใช้อย่างทั่วถึง	- ขยายเขตไฟฟ้าแรงต่ำภายในหมู่บ้าน และรวมค่าการไฟฟ้าเรียกเก็บค่าสำรวจและออกแบบ	-	-	-	-	ร้อยละของประชาชนที่ได้รับประโยชน์	ประชาชนมีกระแสไฟฟ้าใช้อย่างทั่วถึง	การไฟฟ้าส่วนภูมิภาคจังหวัดนครพนม
๔๐	โครงการขยายเขตไฟฟ้าแรงต่ำ หมู่ที่ ๑๐ บ้านดงเย็น จุดเริ่มต้นจากบ้านนายณรงค์ เดชทะเลศร ถึงหมู่ที่ ๑ บ้านแก่งส้มโฮง	เพื่อให้ประชาชนได้มีกระแสไฟฟ้าใช้อย่างทั่วถึง	- ขยายเขตไฟฟ้าแรงต่ำ และรวมค่าการไฟฟ้าเรียกเก็บค่าสำรวจและออกแบบ	-	-	-	-	ร้อยละของประชาชนที่ได้รับประโยชน์	ประชาชนมีไฟฟ้าใช้อย่างทั่วถึง	การไฟฟ้าส่วนภูมิภาคจังหวัดนครพนม
<b>รวม</b>		<b>จำนวน ๔๐ โครงการ</b>		๕๖,๒๕๐,๐๐๐	๗๗,๔๑๐,๐๐๐	๘๑,๙๐๐,๐๐๐	๙๘,๗๐๐,๐๐๐	๑๐๓,๒๐๐,๐๐๐		

บัญชีครุภัณฑ์

แผนพัฒนาท้องถิ่น (พ.ศ. ๒๕๖๖ - ๒๕๗๐)

องค์การบริหารส่วนตำบลพะทาย อำเภอท่าอุเทน จังหวัดนครพนม

แบบ ผ.๐๓

ที่	แผนงาน	หมวด	ประเภท	เป้าหมาย (ผลผลิตของครุภัณฑ์)	งบประมาณ					หน่วยงานที่รับผิดชอบหลัก
					๒๕๖๖ (บาท)	๒๕๖๗ (บาท)	๒๕๖๘ (บาท)	๒๕๖๙ (บาท)	๒๕๗๐ (บาท)	
๑	-บริหารทั่วไป -การรักษาค่าความ สงบภายใน -ทะเลและชุมชน -การศึกษา -สังคมสงเคราะห์	ค่าครุภัณฑ์	ครุภัณฑ์สำนักงาน	จัดซื้อครุภัณฑ์สำนักงานต่างๆ และต้นท์ ผ้าใบโครงเหล็ก แบบโค้ง จำนวน ๕ หลัง ฯลฯ	๑๔๐,๐๐๐	๑๔๐,๐๐๐	๒๐๐,๐๐๐	๒๐๐,๐๐๐	๒๐๐,๐๐๐	สำนักงานปลัด/กอง คลัง/กองช่าง/ กองการศึกษา/ กองสวัสดิการ สังคม
๒	-บริหารทั่วไป -การรักษาค่าความ สงบภายใน -ทะเลและชุมชน -การศึกษา -สังคมสงเคราะห์	ค่าครุภัณฑ์	ครุภัณฑ์คอมพิวเตอร์	จัดซื้อจำนวน ๕ ครั้ง โดยมีคุณลักษณะตาม เกณฑ์ราคากลางและคุณลักษณะพื้นฐาน ครุภัณฑ์คอมพิวเตอร์กระทรวงดิจิทัลเพื่อ เศรษฐกิจและสังคม	๑๓๐,๐๐๐	๑๓๐,๐๐๐	๑๐๐,๐๐๐	๑๐๐,๐๐๐	๑๐๐,๐๐๐	สำนักงานปลัด/กอง คลัง/กองช่าง/ กองการศึกษา/ กองสวัสดิการ สังคม
๓	-บริหารทั่วไป -การรักษาค่าความ สงบภายใน -ทะเลและชุมชน -การศึกษา -สังคมสงเคราะห์	ค่าครุภัณฑ์	ครุภัณฑ์โฆษณาและ เผยแพร่	จัดซื้อจำนวน ๕ ครั้ง โดยมีคุณลักษณะ ตามบัญชีราคามาตรฐานครุภัณฑ์ กอง มาตรฐานงบประมาณ ๑ สำนักงบประมาณ	-	-	๑๐๐,๐๐๐	๑๐๐,๐๐๐	๑๐๐,๐๐๐	สำนักงานปลัด/กอง คลัง/กองช่าง/ กองการศึกษา/ กองสวัสดิการ สังคม
๔	บริหารทั่วไป	ค่าครุภัณฑ์	ครุภัณฑ์ยานพาหนะ และขนส่ง	จัดซื้อรถบรรทุก(ดีเซล) จำนวน ๑ คัน ตามบัญชีราคามาตรฐานครุภัณฑ์ กอง มาตรฐานงบประมาณ ๑ สำนักงบประมาณ	-	-	๙๐๐,๐๐๐	๙๐๐,๐๐๐	๙๐๐,๐๐๐	สำนักงานปลัด

บัญชีครุภัณฑ์

แผนพัฒนาท้องถิ่น (พ.ศ. ๒๕๖๖ - ๒๕๗๐)

องค์การบริหารส่วนตำบลพะทาย อำเภอท่าอุเทน จังหวัดนครพนม

แบบ ผ.๐๓

ที่	แผนงาน	หมวด	ประเภท	เป้าหมาย (ผลผลิตของครุภัณฑ์)	งบประมาณ						หน่วยงานที่รับผิดชอบหลัก	
					๒๕๖๖ (บาท)	๒๕๖๗ (บาท)	๒๕๖๘ (บาท)	๒๕๖๙ (บาท)	๒๕๗๐ (บาท)	รวม		
๕	แผนงานการ รักษาความสงบ ภายใน	ค่าครุภัณฑ์	ครุภัณฑ์เครื่อง ดับเพลิง	จัดซื้อครุภัณฑ์เครื่องดับเพลิง จำนวน ๑ ครั้ง	๑๐๐,๐๐๐	๑๐๐,๐๐๐	๑๐๐,๐๐๐	๑๐๐,๐๐๐	๑๐๐,๐๐๐	๑๐๐,๐๐๐	๑๐๐,๐๐๐	สำนักงานปลัด
๖	แผนงานทะเล และชุมชน	ค่าครุภัณฑ์	ครุภัณฑ์ยานพาหนะ และขนส่ง	จัดซื้อรถกระบะเข้า จำนวน ๑ คัน ตามบัญชี ราคามาตรฐานครุภัณฑ์ กองมาตฐาน งบประมาณ ๑ สำนักงานงบประมาณ	๒,๐๐๐,๐๐๐	๒,๐๐๐,๐๐๐	๒,๐๐๐,๐๐๐	๒,๐๐๐,๐๐๐	๒,๐๐๐,๐๐๐	๒,๐๐๐,๐๐๐	๒,๐๐๐,๐๐๐	กองช่าง
๗	แผนงาน การศึกษา	ค่าครุภัณฑ์	ครุภัณฑ์อื่น	จัดซื้อครุภัณฑ์การศึกษา จำนวน ๑ ครั้ง	-	-	๑๒๕,๐๐๐	๑๒๕,๐๐๐	๑๒๕,๐๐๐	๑๒๕,๐๐๐	๑๒๕,๐๐๐	กองการศึกษา
๘	แผนงานการ พาณิชย์	ค่าครุภัณฑ์	ครุภัณฑ์การเกษตร	จัดซื้อเครื่องสูบน้ำ จำนวน ๕ ครั้ง	๔๐,๐๐๐	๔๐,๐๐๐	๔๐,๐๐๐	๔๐,๐๐๐	๔๐,๐๐๐	๑๐๐,๐๐๐	๑๐๐,๐๐๐	กองช่าง
<b>รวม ๘ รายการ</b>					<b>๒,๔๔๐,๐๐๐</b>	<b>๒,๔๔๐,๐๐๐</b>	<b>๓,๖๒๕,๐๐๐</b>	<b>๓,๖๒๕,๐๐๐</b>	<b>๓,๖๒๕,๐๐๐</b>	<b>๓,๖๒๕,๐๐๐</b>	<b>๓,๖๒๕,๐๐๐</b>	

## ส่วนที่ ๔

### การติดตามและประเมินผล

#### ๔.๑ การติดตามและประเมินผลยุทธศาสตร์

ตามพระราชบัญญัติกำหนดแผนและขั้นตอนการกระจายอำนาจให้แก่องค์กรปกครองส่วนท้องถิ่น พ.ศ. ๒๕๔๒ ได้กำหนดให้องค์กรปกครองส่วนท้องถิ่น มีอำนาจและหน้าที่ในการจัดทำแผนพัฒนาท้องถิ่นของตนเอง โดยในการจัดทำแผนพัฒนาขององค์กรปกครองส่วนท้องถิ่นนั้น จะต้องดำเนินการตามระเบียบกระทรวงมหาดไทย ว่าด้วยการจัดทำแผนพัฒนาขององค์กรปกครองส่วนท้องถิ่น พ.ศ. ๒๕๔๘ และที่แก้ไขเพิ่มเติมถึง (ฉบับที่ ๓) พ.ศ. ๒๕๖๑ ทั้งนี้ แผนพัฒนาท้องถิ่นจะต้องสอดคล้องกับแผนพัฒนาจังหวัด ยุทธศาสตร์การพัฒนาขององค์กรปกครองส่วนท้องถิ่นในเขตจังหวัด แผนพัฒนาอำเภอ แผนพัฒนาตำบล แผนพัฒนาหมู่บ้านหรือแผนชุมชน อันมีลักษณะเป็นการกำหนดรายละเอียดแผนงาน ดังนั้น จึงต้องมีการกำหนดยุทธศาสตร์การพัฒนาขององค์กรปกครองส่วนท้องถิ่นในเขตจังหวัดขึ้น ตามกระบวนการพิจารณาจากประชาคมท้องถิ่นระดับจังหวัด ร่วมกับคณะกรรมการพัฒนาองค์การบริหารส่วนจังหวัด คณะกรรมการประสานแผนพัฒนาท้องถิ่นระดับจังหวัด ผู้แทนองค์กรปกครองส่วนท้องถิ่นในเขตจังหวัด ร่วมกันจัดทำ ทบทวน หรือเปลี่ยนแปลงยุทธศาสตร์การพัฒนาขององค์กรปกครองส่วนท้องถิ่นในเขตจังหวัด เพื่อให้การจัดทำแผนพัฒนาขององค์กรปกครองส่วนท้องถิ่นเกิดประสิทธิภาพ ประสิทธิผล โดยนำยุทธศาสตร์การพัฒนาขององค์กรปกครองส่วนท้องถิ่นในเขตจังหวัดไปใช้เป็นแนวทางในการจัดทำแผนพัฒนาท้องถิ่นของตนเองได้ต่อไป และเพื่อให้สามารถบูรณาการกับแผนพัฒนาจังหวัด แผนปฏิบัติการประจำปีของจังหวัดและตอบสนองความต้องการของประชาชนอันจะนำไปสู่การจัดทำงบประมาณ ที่มีประสิทธิภาพในท้องถิ่นได้อย่างแท้จริง เป็นเครื่องมือในการพัฒนาท้องถิ่นให้เข้มแข็ง เกิดประโยชน์สูงสุดต่อประชาชนในท้องถิ่น

ดังนั้น องค์กรปกครองส่วนท้องถิ่น จึงต้องกำหนดยุทธศาสตร์การพัฒนาขององค์กรปกครองส่วนท้องถิ่นให้สอดคล้องยุทธศาสตร์การพัฒนาขององค์กรปกครองส่วนท้องถิ่นในเขตจังหวัด เพื่อนำไปสู่การบูรณาการร่วมกัน ให้เกิดความสอดคล้องกับแผนพัฒนาจังหวัด สามารถเชื่อมโยงไปสู่แผนพัฒนากลุ่มจังหวัด แผนพัฒนาภาค แผนพัฒนาเศรษฐกิจและสังคมแห่งชาติ ฉบับที่ ๑๒ แผนยุทธศาสตร์ชาติ ๒๐ ปี ไทยแลนด์ ๔.๐ และในการจัดทำแผนพัฒนาท้องถิ่น (พ.ศ. ๒๕๖๖ - ๒๕๗๐) จะต้องมีการติดตามและติดตามและประเมินผลยุทธศาสตร์เพื่อความสอดคล้องแผนพัฒนาท้องถิ่นขององค์กรปกครองส่วนท้องถิ่น ตามระเบียบกระทรวงมหาดไทย ว่าด้วยการจัดทำแผนขององค์กรปกครองส่วนท้องถิ่น พ.ศ. ๒๕๔๘ และที่แก้ไขเพิ่มเติมถึง (ฉบับที่ ๓) พ.ศ. ๒๕๖๑ โดยคณะกรรมการติดตามและประเมินผลแผนพัฒนาท้องถิ่น จะต้องดำเนินการให้คะแนนตามเกณฑ์ที่กำหนดไว้ ซึ่งเป็นส่วนหนึ่งของการติดตามและประเมินผลแผนพัฒนา โดยดำเนินการให้แล้วเสร็จภายในหกสิบวัน นับแต่วันที่ประกาศใช้งบประมาณรายจ่าย รายละเอียดแนวทางการพิจารณาตามหนังสือกระทรวงมหาดไทย ด่วนที่สุด ที่ มท ๐๘๑๐.๓/ว ๗๔๖๗ ลงวันที่ ๑๔ ธันวาคม ๒๕๖๓ เรื่อง แนวทางการจัดทำแผนพัฒนาขององค์กรปกครองส่วนท้องถิ่น (พ.ศ.๒๕๖๖-๒๕๗๐) ดังนี้

แนวทางการพิจารณาการติดตามและประเมินผลยุทธศาสตร์  
เพื่อความสอดคล้องแผนพัฒนาท้องถิ่นขององค์กรปกครองส่วนท้องถิ่น

ประเด็นการพิจารณา	คะแนน
๑. ข้อมูลสภาพทั่วไปและข้อมูลพื้นฐานขององค์กรปกครองส่วนท้องถิ่น	๒๐
๒. การวิเคราะห์สภาพการณ์และศักยภาพ	๒๐
๓. ยุทธศาสตร์ประกอบด้วย	(๑๐)
๓.๑ ยุทธศาสตร์ขององค์กรปกครองส่วนท้องถิ่น	(๑๐)
๓.๒ ยุทธศาสตร์ขององค์กรปกครองส่วนท้องถิ่นในเขตจังหวัด	(๑๐)
๓.๓ ยุทธศาสตร์จังหวัด	(๕)
๓.๔ วิสัยทัศน์	(๕)
๓.๕ กลยุทธ์	(๕)
๓.๖ เป้าประสงค์ของแต่ละประเด็นกลยุทธ์	(๕)
๓.๗ จุดยืนทางยุทธศาสตร์	(๕)
๓.๘ แผนงาน	(๕)
๓.๙ ความเชื่อมโยงของยุทธศาสตร์ในภาพรวม	๑๐๐
<b>รวมคะแนน</b>	

**แนวทางเบื้องต้นในการให้คะแนนแนวทางการพิจารณาการติดตามและประเมินผลยุทธศาสตร์  
เพื่อความสอดคล้องแผนพัฒนาท้องถิ่นขององค์กรปกครองส่วนท้องถิ่น**

ประเด็นการพิจารณา	รายละเอียดหลักเกณฑ์	คะแนนเต็ม	คะแนนที่ได้
<b>๑. ข้อมูลสภาพทั่วไปและข้อมูลพื้นฐานขององค์กรปกครองส่วนท้องถิ่น</b>	<b>ควรประกอบด้วยข้อมูลดังนี้</b> (๑) ข้อมูลเกี่ยวกับด้านกายภาพ เช่น ที่ตั้งของหมู่บ้าน/ชุมชน/ตำบล ลักษณะภูมิประเทศ ลักษณะภูมิอากาศ ลักษณะของที่ดิน ลักษณะของแหล่งน้ำ ลักษณะของป่าไม้ ฯลฯ ด้านการเมือง/การปกครอง เช่น เขตการปกครองการเลือกตั้ง ฯลฯ	๒๐ (๓)	
	(๒) ข้อมูลเกี่ยวกับด้านการเมือง/การปกครอง เช่น เขตการปกครอง การเลือกตั้ง ฯลฯ ประชากร เช่น ข้อมูลเกี่ยวกับจำนวนประชากร และช่วงอายุและจำนวนประชากร ฯลฯ	(๒)	
	(๓) ข้อมูลเกี่ยวกับสภาพทางสังคม เช่น การศึกษา สาธารณสุข อาชญากรรม ยาเสพติด การสังคมสงเคราะห์	(๒)	
	(๔) ข้อมูลเกี่ยวกับระบบบริหารพื้นฐาน เช่น การคมนาคมขนส่ง การไฟฟ้า การประปา โทรศัพท์ ฯลฯ	(๒)	
	(๕) ข้อมูลเกี่ยวกับระบบเศรษฐกิจ เช่น การเกษตร การประมง การประมงสัตว์ การบริการ การท่องเที่ยว อุตสาหกรรม การพาณิชย์/กลุ่มอาชีพแรงงาน ฯลฯ	(๒)	
	(๖) ข้อมูลเกี่ยวกับศาสนา ประเพณี วัฒนธรรม เช่น การนับถือศาสนา ประเพณี และงานประจำปี ภูมิปัญญาท้องถิ่น ภาษาล้าน สิ้นค้าพื้นเมือง และของที่ระลึก ฯลฯ และอื่นๆ	(๒)	
	(๗) ข้อมูลเกี่ยวกับทรัพยากรธรรมชาติ เช่น น้ำ ป่าไม้ ภูเขา คุณภาพของทรัพยากรธรรมชาติ ฯลฯ	(๒)	
	(๘) การสำรวจและจัดเก็บข้อมูลเพื่อการจัดทำแผนพัฒนาท้องถิ่นหรือการใช้ข้อมูล จปฐ.	(๒)	
	(๙) การประชุมประชาคมท้องถิ่น รูปแบบ วิธีการ และการดำเนินการประชุมประชาคมท้องถิ่นโดยใช้กระบวนการร่วมคิด ร่วมทำ ร่วมตัดสินใจ ร่วมตรวจสอบ ร่วมรับประโยชน์ ร่วมแก้ไขปัญหา ปรีกษาหารือ แลกเปลี่ยนเรียนรู้ เพื่อแก้ไขปัญหาสำหรับการพัฒนาท้องถิ่นตามอำนาจหน้าที่ขององค์กรปกครองส่วนท้องถิ่น	(๓)	

ประเด็น การพิจารณา	รายละเอียดหลักเกณฑ์	คะแนน เต็ม	คะแนน ที่ได้
๒. การวิเคราะห์ สภาพการณ์และ ศักยภาพ	<p><b>ควรประกอบด้วยข้อมูลดังนี้</b></p> <p>(๑) การวิเคราะห์ที่ครอบคลุมความเชื่อมโยง ความสอดคล้องยุทธศาสตร์ จังหวัด ยุทธศาสตร์การพัฒนาขององค์กรปกครองส่วนท้องถิ่นในเขต จังหวัด ยุทธศาสตร์ขององค์กรปกครองส่วนท้องถิ่น นโยบายของ ผู้บริหารท้องถิ่น รวมถึงความเชื่อมโยงแผนยุทธศาสตร์ชาติ ๒๐ ปี แผนพัฒนาเศรษฐกิจและสังคมแห่งชาติ และ Thailand ๔.๐</p> <p>(๒) การวิเคราะห์การใช้ผังเมืองรวมหรือผังเมืองเฉพาะและการบังคับ ใช้ผลของการบังคับใช้ สภาพการณ์ที่เกิดขึ้นต่อการพัฒนาท้องถิ่น</p> <p>(๓) การวิเคราะห์ทางสังคม เช่น ด้านแรงงาน การศึกษา สาธารณสุข ความยากจน อาชญากรรม ปัญหายาเสพติด เทคโนโลยี จารีต ประเพณี วัฒนธรรม ภูมิปัญญาท้องถิ่น เป็นต้น</p> <p>(๔) การวิเคราะห์ทางเศรษฐกิจ ข้อมูลด้านรายได้ครัวเรือน การส่งเสริม อาชีพ กลุ่มอาชีพ กลุ่มทางสังคม การพัฒนาอาชีพและกลุ่มต่างๆ สภาพทางเศรษฐกิจและความเป็นอยู่ทั่วไป เป็นต้น</p> <p>(๕) การวิเคราะห์สิ่งแวดล้อม พื้นที่สีเขียว ธรรมชาติต่างๆ ทาง ภูมิศาสตร์ กระบวนการหรือสิ่งที่เกิดขึ้น การประดิษฐ์ที่มีผลต่อ สิ่งแวดล้อมและการพัฒนา</p> <p>(๖) ผลการวิเคราะห์ศักยภาพเพื่อประเมินสถานภาพการพัฒนาใน ปัจจุบันและโอกาสการพัฒนาในอนาคตของท้องถิ่น ด้วยเทคนิค SWOT Analysis ที่อาจส่งผลต่อการดำเนินงานได้แก่ S-Strengit (จุด แข็ง) W-Weakness (จุดอ่อน) O-Opportunity (โอกาส) และT- Therats (อุปสรรค)</p>	๒๐ (๕)	
๓. ยุทธศาสตร์	<b>ควรประกอบด้วยข้อมูลดังนี้</b> สอดคล้องกับสภาพสังคม เศรษฐกิจ	๖๐	
๓.๑ ยุทธศาสตร์ของ องค์กรปกครองส่วน ท้องถิ่น	สิ่งแวดล้อมของท้องถิ่น ประเด็นปัญหาการพัฒนาและแนวทางการ พัฒนาที่สอดคล้องกับยุทธศาสตร์ขององค์กรปกครองส่วนท้องถิ่น และ เชื่อมโยงหลักพระราชบัญญัติแผนยุทธศาสตร์ชาติ ๒๐ ปี แผนพัฒนา เศรษฐกิจและสังคมแห่งชาติ และ Thailand ๔.๐	(๑๐)	
๓.๒ ยุทธศาสตร์ของ องค์กรปกครองส่วน ท้องถิ่นในเขตจังหวัด	สอดคล้องและเชื่อมโยงกับสภาพสังคม เศรษฐกิจ สิ่งแวดล้อมของ ท้องถิ่น และยุทธศาสตร์จังหวัด และเชื่อมโยงหลักพระราชบัญญัติแผน ยุทธศาสตร์ชาติ ๒๐ ปี แผนพัฒนาเศรษฐกิจและสังคมแห่งชาติและ Thailand ๔.๐	(๑๐)	
๓.๓ ยุทธศาสตร์ จังหวัด	สอดคล้องกับแผนพัฒนากลุ่มจังหวัด ยุทธศาสตร์พัฒนาภาค แผนพัฒนาเศรษฐกิจและสังคมแห่งชาติ แผนการบริหารราชการ แผ่นดิน นโยบาย/ยุทธศาสตร์ คสช. และนโยบายรัฐบาล หลักประชา รัฐ แผนยุทธศาสตร์ชาติ ๒๐ ปี และThailand ๔.๐	(๑๐)	

ประเด็นการพิจารณา	รายละเอียดหลักเกณฑ์	คะแนนเต็ม	คะแนนที่ได้
๓.๔ วิสัยทัศน์	วิสัยทัศน์ ซึ่งมีลักษณะแสดงสถานภาพที่องค์กรปกครองส่วนท้องถิ่นต้องการจะเป็นหรือบรรลุถึงอนาคตอย่างชัดเจน สอดคล้องกับโอกาส	(๕)	
๓.๕ กลยุทธ์	และศักยภาพที่เป็นลักษณะเฉพาะองค์กรปกครองส่วนท้องถิ่นและสัมพันธ์กับโครงการพัฒนา		
๓.๕ กลยุทธ์	แสดงให้เห็นช่องทาง วิธีการ ภารกิจหรือสิ่งที่ต้องทำตามอำนาจหน้าที่ขององค์กรปกครองส่วนท้องถิ่นที่จะนำไปสู่การบรรลุวิสัยทัศน์ หรือแสดงให้เห็นถึงความชัดเจนในสิ่งที่จะดำเนินการให้บรรลุวิสัยทัศน์นั้น	(๕)	
๓.๖ เป้าประสงค์ของแต่ละประเด็นกลยุทธ์	เป้าประสงค์ของแต่ละประเด็นกลยุทธ์มีความสอดคล้องและสนับสนุนต่อกิจกรรมที่จะเกิดขึ้น มุ่งหมายสิ่งหนึ่งสิ่งใดที่ชัดเจน	(๕)	
๓.๗ จุดยืนทางยุทธศาสตร์ (Positioning)	ความมุ่งมั่นอันแน่วแน่ในการวางแผนพัฒนาท้องถิ่น เพื่อให้บรรลุวิสัยทัศน์ขององค์กรปกครองส่วนท้องถิ่น ซึ่งเกิดจากศักยภาพของพื้นที่จริง ที่จะนำไปสู่ผลสำเร็จทางยุทธศาสตร์	(๕)	
๓.๘ แผนงาน	แผนงานหรือจุดมุ่งหมายเพื่อการพัฒนาในอนาคต กำหนดจุดมุ่งหมายในเรื่องใดเรื่องหนึ่งหรือแผนงานที่เกิดจากเป้าประสงค์ ตัวชี้วัด ค่าเป้าหมาย กลยุทธ์ จุดยืนทางยุทธศาสตร์ขององค์กรปกครองส่วนท้องถิ่นที่มีความชัดเจน นำไปสู่การทำโครงการพัฒนาท้องถิ่นในแผนพัฒนาท้องถิ่น โดยระบุแผนงานและความเชื่อมโยงดังกล่าว	(๕)	
๓.๙ ความเชื่อมโยงของยุทธศาสตร์ในภาพรวม	ความเชื่อมโยงองค์รวมนำไปสู่การพัฒนาท้องถิ่นที่เกิดผลผลิต/โครงการจากแผนยุทธศาสตร์ชาติ ๒๐ ปี แผนพัฒนาเศรษฐกิจและสังคมแห่งชาติ ฉบับที่ ๑๒ Thailand ๔.๐ แผนพัฒนาภาค/แผนพัฒนากลุ่มจังหวัด /แผนพัฒนาจังหวัดยุทธศาสตร์การพัฒนาขององค์กรปกครองส่วนท้องถิ่นในเขตจังหวัด และยุทธศาสตร์ขององค์กรปกครองส่วนท้องถิ่น	(๕)	
<b>รวมคะแนน</b>		<b>๑๐๐</b>	

## ๔.๒ การติดตามและประเมินผลโครงการขององค์กรปกครองส่วนท้องถิ่น

ในการจัดทำแผนพัฒนาท้องถิ่น (พ.ศ. ๒๕๖๖ - ๒๕๗๐) ขององค์กรปกครองส่วนท้องถิ่น จะต้องมีการติดตามและประเมินผลโครงการขององค์กรปกครองส่วนท้องถิ่นเพื่อความสอดคล้องแผนพัฒนาท้องถิ่น ตามระเบียบกระทรวงมหาดไทย ว่าด้วยการจัดทำแผนขององค์กรปกครองส่วนท้องถิ่น พ.ศ. ๒๕๔๘ และที่แก้ไขเพิ่มเติมถึง (ฉบับที่ ๓) พ.ศ. ๒๕๖๑ โดยคณะกรรมการติดตามและประเมินผลแผนพัฒนาท้องถิ่น จะต้องดำเนินการให้คะแนนตามเกณฑ์ที่กำหนดไว้ ซึ่งเป็นส่วนหนึ่งของการติดตามและประเมินผลแผนพัฒนา โดยดำเนินการให้แล้วเสร็จภายในหกสิบวัน นับแต่วันที่ประกาศใช้งบประมาณรายจ่าย รายละเอียดแนวทางการพิจารณาตามหนังสือกระทรวงมหาดไทย ด่วนที่สุด ที่ มท ๐๘๑๐.๓/ว ๗๔๖๗ ลงวันที่ ๑๔ ธันวาคม ๒๕๖๓ เรื่อง แนวทางการจัดทำแผนพัฒนาขององค์กรปกครองส่วนท้องถิ่น (พ.ศ.๒๕๖๖-๒๕๗๐) ขององค์กรปกครองส่วนท้องถิ่น ดังนี้

### แนวทางการพิจารณาการติดตามและประเมินผลโครงการ เพื่อความสอดคล้องแผนพัฒนาท้องถิ่น (พ.ศ. ๒๕๖๖ - ๒๕๗๐) ขององค์กรปกครองส่วนท้องถิ่น

ประเด็นการพิจารณา	คะแนน
๑. การสรุปสถานการณ์การพิจารณา	๑๐
๒. การประเมินผลการนำแผนพัฒนาท้องถิ่นสี่ปีไปปฏิบัติในเชิงปริมาณ	๑๐
๓. การประเมินผลการนำแผนพัฒนาท้องถิ่นสี่ปีไปปฏิบัติในเชิงคุณภาพ	๑๐
๔. แผนงานและยุทธศาสตร์การพิจารณา	๑๐
๕. โครงการพัฒนา ประกอบด้วย	๖๐
๕.๑ ความชัดเจนของชื่อโครงการ	(๕)
๕.๒ กำหนดวัตถุประสงค์สอดคล้องกับโครงการ	(๕)
๕.๓ เป้าหมาย (ผลผลิตของโครงการ) มีความชัดเจนนำไปสู่การตั้งงบประมาณได้ถูกต้อง	(๕)
๕.๔ โครงการมีความสอดคล้องกับแผนยุทธศาสตร์ชาติ ๒๐ ปี	(๕)
๕.๕ เป้าหมาย (ผลผลิตของโครงการ) มีความสอดคล้องกับแผนพัฒนาเศรษฐกิจและสังคมแห่งชาติ	(๕)
๕.๖ โครงการมีความสอดคล้องกับ Thailand ๔.๐	(๕)
๕.๗ โครงการสอดคล้องกับยุทธศาสตร์จังหวัด	(๕)
๕.๘ โครงการแก้ไขปัญหาความยากจนหรือการเสริมสร้างให้ประเทศชาติมั่นคง มั่งคั่ง ยั่งยืน ภายใต้หลักปรัชญา	(๕)
๕.๙ งบประมาณ มีความสอดคล้องกับเป้าหมาย (ผลผลิตของโครงการ)	(๕)
๕.๑๐ มีการประมาณการราคาถูกต้องตามหลักวิธีการงบประมาณ	(๕)
๕.๑๑ มีการกำหนดตัวชี้วัด (KPI) และสอดคล้องกับวัตถุประสงค์และผลคาดว่าจะได้รับ	(๕)
๕.๑๒ ผลที่คาดว่าจะได้รับ สอดคล้องกับวัตถุประสงค์	(๕)
<b>รวมคะแนน</b>	<b>๑๐๐</b>

แนวทางเบื้องต้นในการให้คะแนนแนวทางการพิจารณาการติดตามและประเมินผลโครงการ  
เพื่อความสอดคล้องแผนพัฒนาท้องถิ่น (พ.ศ. ๒๕๖๖ - ๒๕๗๐) ขององค์กรปกครองส่วนท้องถิ่น

ประเด็น การพิจารณา	รายละเอียดหลักเกณฑ์	คะแนน เต็ม	คะแนน ที่ได้
๑. การสรุป สถานการณ์การ พัฒนา	เป็นการวิเคราะห์กรอบการจัดทำยุทธศาสตร์ขององค์กรปกครอง ส่วนท้องถิ่น (ใช้การวิเคราะห์ SWOT Analysis/Demand (Demand Analysis)/Global Demand และ Trend ปัจจัยและ สถานการณ์การเปลี่ยนแปลงที่มีผลต่อการพัฒนา อย่างน้อยต้อง ประกอบด้วยวิเคราะห์ศักยภาพด้านเศรษฐกิจ, ด้านสังคม, ด้าน ทรัพยากรธรรมชาติและสิ่งแวดล้อม)	๑๐	
๒. การประเมินผลการ นำแผนพัฒนาท้องถิ่น สี่ปีไปปฏิบัติในเชิง ปริมาณ	๑) การควบคุมที่มีตัวเลขต่าง ๆ เพื่อนำมาใช้วัดผลในเชิงปริมาณ เช่น การวัดจำนวนโครงการ กิจกรรม งานต่าง ๆ ก็คือผลผลิตนั่นเอง ว่าเป็นไปตามที่ตั้งเป้าหมายเอาไว้หรือไม่จำนวนที่ดำเนินการจริง ตามที่ได้กำหนดไว้เท่าไร จำนวนที่ไม่สามารถดำเนินการได้มีจำนวน เท่าไร สามารถอธิบายได้ตามหลักประสิทธิภาพ (Efficiency) ของ การพัฒนาท้องถิ่นตามอำนาจหน้าที่ที่ได้กำหนดไว้ ๒) วิเคราะห์ผลกระทบ/สิ่งที่กระทบ (Impact) โครงการที่ ดำเนินการในเชิงปริมาณ (Qualitative)	๑๐	
๓. การประเมินผลการ นำแผนพัฒนาท้องถิ่น สี่ปีไปปฏิบัติในเชิง คุณภาพ	๑) การประเมินประสิทธิผลของแผนพัฒนาในเชิงคุณภาพคือการ นำเอาเทคนิคๆ มาใช้เพื่อวัดค่าภารกิจ โครงการ กิจกรรม งานต่างๆ ที่ดำเนินการในพื้นที่นั้นๆ ตรงต่อความต้องการของประชาชน หรือไม่และเป็นไปตามอำนาจหน้าที่หรือไม่ ประชาชนพึงพอใจ หรือไม่ สิ่งของ วัสดุ ครุภัณฑ์ การดำเนินการต่างๆ มีสภาพหรือ ลักษณะถูกต้อง คงทน ถาวร สามารถใช้การได้ตามวัตถุประสงค์ หรือไม่ ซึ่งเป็นไปตามหลักประสิทธิผล (Effectiveness) ผลการ ปฏิบัติราชการตามที่บรรลุวัตถุประสงค์ และเป้าหมายของ แผนปฏิบัติราชการตามที่ได้รับงบประมาณมาดำเนินการ รวมถึง สามารถเทียบเคียงกับส่วนราชการหรือหน่วยงาน ๒) วิเคราะห์ผลกระทบ/สิ่งที่กระทบ (Impact) โครงการที่ ดำเนินการในเชิงคุณภาพ (Qualitative)	๑๐	
๔. แผนงานและ ยุทธศาสตร์การพัฒนา	๑) วิเคราะห์แผนงาน งาน ที่เกิดจากด้านต่างๆ มีความสอดคล้อง กับยุทธศาสตร์ขององค์กรปกครองส่วนท้องถิ่นในมิติต่างๆ จน นำไปสู่การจัดทำโครงการพัฒนาท้องถิ่นโดยใช้ SWOT Analysis/Demand (Demand Analysis)/Global Demand/ Trend หรือหลักการบูรณาการ (Integration) กับองค์กรปกครอง ส่วนท้องถิ่นที่มีพื้นที่ติดต่อกัน ๒) วิเคราะห์แผนงาน งาน ที่เกิดจากด้านต่างๆ ที่สอดคล้องกับการ แก้ไขปัญหาความยากจน หลักปรัชชาวิรัฐ	๑๐	

ประเด็น การพิจารณา	รายละเอียดหลักเกณฑ์	คะแนน เต็ม	คะแนน ที่ได้
<b>๕. โครงการพัฒนา</b>	<b>ควรประกอบด้วยข้อมูลดังนี้</b>	<b>๖๐</b>	
๕.๑ ความชัดเจน ของชื่อโครงการ	เป็นโครงการที่มีวัตถุประสงค์สนองต่อยุทธศาสตร์การพัฒนาขององค์กร ปกครองส่วนท้องถิ่นและดำเนินการเพื่อให้การพัฒนาบรรลุตามวิสัยทัศน์ ขององค์กรปกครองส่วนท้องถิ่นที่กำหนดไว้ ชื่อโครงการมีความชัดเจน มุ่งไปเรื่องใดเรื่องหนึ่ง อ่านแล้วเข้าใจได้ว่าจะพัฒนาอะไรในอนาคต	(๕)	
๕.๒ กำหนด วัตถุประสงค์ สอดคล้องกับ โครงการ	มีวัตถุประสงค์ชัดเจน (clear objective) โครงการต้องกำหนด วัตถุประสงค์สอดคล้องกับความเป็นมาของโครงการ สอดคล้องกับ หลักการและเหตุผล วิธีการดำเนินงานต้องสอดคล้องกับวัตถุประสงค์ มี ความเป็นไปได้ชัดเจน มีลักษณะเฉพาะเจาะจง	(๕)	
๕.๓ เป้าหมาย (ผลผลิตของ โครงการ) มีความ ชัดเจนนำไปสู่การตั้ง งบประมาณได้ ถูกต้อง	สภาพที่อยากให้เกิดขึ้นในอนาคตเป็นทิศทางที่ต้องไปให้ถึงเป้าหมายต้อง ชัดเจน สามารถระบุจำนวนเท่าไร กลุ่มเป้าหมายคืออะไร มีผลผลิต อย่างไร กลุ่มเป้าหมาย พื้นที่ดำเนินงาน และระยะเวลาดำเนินงานอธิบาย ให้ชัดเจนว่าโครงการนี้จะทำที่ไหน เริ่มต้นในช่วงเวลาใดและจบลงเมื่อไร ใครคือกลุ่มเป้าหมายของโครงการ หากกลุ่มเป้าหมายมีหลายกลุ่ม ให้ บอกชัดเจนไปว่าใครคือกลุ่มเป้าหมายหลัก ใครคือกลุ่มเป้าหมายรอง	(๕)	
๕.๔ โครงการมีความ สอดคล้องกับแผน ยุทธศาสตร์ ๒๐ ปี	โครงการสอดคล้องกับ (๑) ความมั่นคง (๒) การสร้างความสามารถในการ แข่งขัน (๓) การพัฒนาเสริมสร้างศักยภาพคน (๔) การสร้างโอกาสความ เสมอภาคและเท่าเทียมกันทางสังคม (๕) การสร้างการเติบโตบนคุณภาพ ชีวิตที่เป็นมิตรต่อสิ่งแวดล้อม (๖) การปรับสมดุลและพัฒนาระบบการ บริหารจัดการภาครัฐ เพื่อให้เกิดความมั่นคง มั่งคั่ง ยั่งยืน	(๕)	
๕.๕ เป้าหมาย (ผลผลิตของ โครงการ) มีความ สอดคล้องกับ แผนพัฒนาเศรษฐกิจ และสังคมแห่งชาติ	โครงการมีความสอดคล้องแผนพัฒนาเศรษฐกิจและสังคมแห่งชาติฉบับที่ ๑๒ โดย (๑) ยึดหลักปรัชญาเศรษฐกิจพอเพียง (๒) ยึดคนเป็นศูนย์กลาง พัฒนา (๓) ยึดวิสัยทัศน์ภายใต้ยุทธศาสตร์ชาติ ๒๐ ปี (๔) ยึดเป้าหมาย อนาคตประเทศไทย ๒๕๗๙ (๕) ยึดหลักการนำไปสู่ปฏิบัติให้เกิดผล สัมฤทธิ์อย่างจริงจังใน ๕ ปีที่ต่อยอดไปสู่ผลสัมฤทธิ์ที่เป็นเป้าหมายระยะ ยาว ภายใต้แนวทางการพัฒนา (๑) การยกระดับศักยภาพการแข่งขันและ การหลุดพ้นกับดักรายได้ปานกลางสู่รายได้สูง (๒) การพัฒนาศักยภาพคน ตามช่วงวัยและการปฏิรูประบบเพื่อสร้างสังคมสูงวัยอย่างมีคุณภาพ (๓) การลดความเหลื่อมล้ำทางสังคม (๔) การรองรับการเชื่อมโยงภูมิภาคและ ความเป็นเมือง (๕) การสร้างความเจริญเติบโตทางเศรษฐกิจและสังคม อย่างเป็นมิตรกับสิ่งแวดล้อม (๖) การบริหารราชการแผ่นดินที่มี ประสิทธิภาพ	(๕)	

ประเด็น การพิจารณา	รายละเอียดหลักเกณฑ์	คะแนน เต็ม	คะแนน ที่ได้
๕.๖ โครงการมีความ สอดคล้อง	โครงการมีลักษณะหรือสอดคล้องกับการปรับเปลี่ยนโครงสร้างเศรษฐกิจ ไปสู่ Value-Based Economy หรือเศรษฐกิจที่ขับเคลื่อนด้วยนวัตกรรม	(๕)	
๕.๗ โครงการ สอดคล้องกับ ยุทธศาสตร์จังหวัด	ทำน้อย ได้มาก เช่น (๑) เปลี่ยนจากการผลิตสินค้า โภคภัณฑ์ไปสู่สินค้า เชิงนวัตกรรม (๒) เปลี่ยนจากการขับเคลื่อนประเทศด้วย ภาคอุตสาหกรรม ไปสู่การขับเคลื่อนด้วยเทคโนโลยี ความคิดสร้างสรรค์ และนวัตกรรม (๓) เปลี่ยนจากการเน้นภาคการผลิตสินค้าไปสู่การเน้น ภาคบริการมากขึ้น รวมถึงโครงการที่เติมเต็มด้วยวิทยาการ ความคิด สร้างสรรค์ นวัตกรรม วิทยาศาสตร์ เทคโนโลยี และการวิจัยและพัฒนา แล้วต่อยอดความได้เปรียบเชิงเปรียบเทียบ เช่น ด้านการเกษตร เทคโนโลยีชีวภาพ สาธารณสุข วัฒนธรรม ฯลฯ		
๕.๘ โครงการแก้ไข ปัญหาความยากจน หรือการเสริมสร้างให้ ประเทศชาติมั่นคง มั่งคั่ง ยั่งยืน ภายใต้ หลักประชารัฐ	โครงการพัฒนาท้องถิ่นมีความสอดคล้องกับห้วงระยะเวลาของ แผนพัฒนาจังหวัดที่ได้กำเนิดขึ้น เพื่อขับเคลื่อนการพัฒนาท้องถิ่นเสมือน หนึ่งการขับเคลื่อนการพัฒนาจังหวัด ซึ่งไม่สามารถแยกส่วนใดส่วนหนึ่ง ออกจากกันได้ นอกจากนี้โครงการพัฒนาท้องถิ่นต้องเป็นโครงการ เชื่อมต่อหรือเดินทางไปด้วยกันกับยุทธศาสตร์จังหวัดที่ได้กำหนดขึ้นเป็น ปัจจุบัน	(๕)	
๕.๙ งบประมาณมี ความสอดคล้องกับ เป้าหมาย(ผลผลิต ของโครงการ)	เป็นโครงการที่ดำเนินการภายใต้พื้นฐานความพอเพียงที่ประชาชน ดำเนินการเองหรือร่วมดำเนินการ เป็นโครงการต่อยอดและขยายได้ เป็น โครงการที่ประชาชนต้องการเพื่อให้เกิดความยั่งยืน ซึ่งมีลักษณะที่จะให้ ท้องถิ่นมีความมั่นคง มั่งคั่ง ยั่งยืน เป็นท้องถิ่นที่พัฒนาแล้วด้วยการ พัฒนาปรัชญาเศรษฐกิจพอเพียง	(๕)	
๕.๑๐ มีการประมาณ การราคาถูกต้องตาม หลักวิธีการ งบประมาณ	งบประมาณโครงการพัฒนาจะต้องคำนึงถึงหลักสำคัญ ๕ ประการในการ จัดทำโครงการได้แก่ (๑) ความประหยัด (Economy) (๒) ความมี ประสิทธิภาพ (Efficiency) (๓) ความมีประสิทธิภาพ (Effectiveness) (๔) ความยุติธรรม (Equity) (๕) ความโปร่งใส (Transparency)	(๕)	
	การประมาณราคาเพื่อการพัฒนาต้องให้สอดคล้องกับโครงการถูกต้อง ตามหลักวิชาการทางช่าง หลักของราคากลาง ราคากลางท้องถิ่น มีความ โปร่งใสในการกำหนดราคาและตรวจสอบในเชิงประจักษ์	(๕)	

ประเด็น การพิจารณา	รายละเอียดหลักเกณฑ์	คะแนน เต็ม	คะแนน ที่ได้
๕.๑๑ มีการกำหนด ตัวชี้วัด (KPI) และ	มีการกำหนดตัวชี้วัดผลงาน (Key Performance Indicator : KPI) ที่ สามารถวัดได้ (measurable) ใช้บอกประสิทธิผล	(๕)	
สอดคล้องกับ วัตถุประสงค์และผลที่ คาดว่าจะได้รับ	(effectiveness) ใช้บอกประสิทธิภาพ (efficiency) ได้ เช่น การ กำหนดความพึงพอใจ การกำหนดร้อยละ การกำหนดอันเกิดจาก ผลของวัตถุประสงค์ที่เกิดที่สิ่งที่ได้รับ (การคาดการณ์ คาดว่าจะ ได้รับ)		
๕.๑๒ ผลที่คาดว่าจะ ได้รับสอดคล้องกับ วัตถุประสงค์	ผลที่ได้รับเป็นสิ่งที่เกิดขึ้นได้จริงจากการดำเนินการตามโครงการ พัฒนาซึ่งสอดคล้องกับวัตถุประสงค์ที่ตั้งไว้ การได้ผลหรือผลที่ เกิดขึ้นจะต้องเท่ากับวัตถุประสงค์หรือมากกว่าวัตถุประสงค์ ซึ่งการ เขียนวัตถุประสงค์ควรคำนึงถึง (๑) ความเป็นไปได้และมีความ เฉพาะเจาะจง ในการดำเนินงานตามโครงการ (๒) วัดและ ประเมินผลดับของความสำเร็จได้ (๓) ระบุสิ่งที่ต้องการดำเนินงาน อย่างชัดเจนและเฉพาะเจาะจงมากที่สุดและสามารถปฏิบัติได้ (๔) เป็นเหตุเป็นผล สอดคล้องกับความเป็นจริง (๕) ส่งผลต่อการบ่ง บอเวลาได้	(๕)	
<b>รวมคะแนน</b>		<b>๑๐๐</b>	

## ๔.๓ สรุปผลการพัฒนาท้องถิ่นในภาพรวม

ในการจัดทำแผนพัฒนาท้องถิ่น (พ.ศ. ๒๕๖๖ - ๒๕๗๐) ขององค์กรปกครองส่วนท้องถิ่น ก็เพื่อใช้เป็นเครื่องมือในการพัฒนา เป็นแนวทางในการบริหารพัฒนาท้องถิ่นให้บรรลุตามวัตถุประสงค์และเป้าหมาย เกิดประสิทธิภาพ ประสิทธิผลสูงสุดในการแก้ไขปัญหาให้กับประชาชน - ก่อให้เกิดประโยชน์และสามารถตอบสนองความต้องการพัฒนาของประชาชน โดยพิจารณาบรรจุโครงการในงบประมาณรายจ่ายประจำปี งบประมาณรายจ่ายเพิ่มเติม และงบประมาณจากเงินสะสม โดยจะต้องมีการติดตามและประเมินผลแผนพัฒนาตามระเบียบกระทรวงมหาดไทย ว่าด้วยการจัดทำแผนพัฒนาขององค์กรปกครองส่วนท้องถิ่น พ.ศ. ๒๕๔๘ และที่แก้ไขเพิ่มเติมถึง (ฉบับที่ ๓) พ.ศ. ๒๕๖๑ เป็นการสรุปผลในการรวมของท้องถิ่น เป็นการติดตามผลการนำยุทธศาสตร์ขององค์กรปกครองส่วนท้องถิ่น ว่าเกิดผลทั้งในเชิงปริมาณ และเชิงคุณภาพ อย่างไร ซึ่งสามารถวัดผลได้ทั้งเชิงสถิติต่างๆ ตาราง กราฟ และการพรรณนา ดังนี้

### (๑) การวัดผลในเชิงปริมาณและเชิงคุณภาพ

#### (๑.๑) การวัดผลในเชิงปริมาณ (Quantity)

- โดยเครื่องมือที่ใช้ในการติดตามและประเมินผลในเชิงปริมาณ มีดังนี้

การวางแผนพัฒนาท้องถิ่น (พ.ศ. ๒๕๖๖ - ๒๕๗๐)										
ได้กำหนดโครงการที่จะดำเนินการตามแผนพัฒนาท้องถิ่น (พ.ศ. ๒๕๖๖ - ๒๕๗๐)										
ยุทธศาสตร์ อปท. ในเขตจังหวัด	๒๕๖๑		๒๕๖๒		๒๕๖๓		๒๕๖๔		๒๕๖๕	
	จำนวน	งบประมาณ	จำนวน	งบประมาณ	จำนวน	งบประมาณ	จำนวน	งบประมาณ	จำนวน	งบประมาณ
๑.ยุทธศาสตร์การพัฒนาทรัพยากรมนุษย์	๒๗	๒๒,๓๘๐,๐๐๐	๒๖	๒๒,๒๘๐,๐๐๐	๒๓	๒๒,๓๗๐,๐๐๐	๒๒	๒๓,๗๒๐,๐๐๐	๒๐	๒๒,๙๗๐,๐๐๐
๒.ยุทธศาสตร์การพัฒนาและส่งเสริมการท่องเที่ยว	๗	๑,๐๕๐,๐๐๐	๗	๑,๒๐๐,๐๐๐	๗	๑,๐๓๐,๐๐๐	๗	๑,๐๓๐,๐๐๐	๘	๓,๐๓๐,๐๐๐
๓.ยุทธศาสตร์การพัฒนาการเกษตรและอุตสาหกรรม การเกษตร	๔	๑,๕๐๐,๐๐๐	๓	๑,๓๐๐,๐๐๐	๓	๑,๔๕๐,๐๐๐	๓	๑,๔๓๐,๐๐๐	๓	๑,๔๓๐,๐๐๐
๔.ยุทธศาสตร์การพัฒนาการค้าผ่านแดน	๒	๔๐๐,๐๐๐	๔	๘๐๐,๐๐๐	๓	๙๐๐,๐๐๐	๒	๔๐๐,๐๐๐	๒	๔๐๐,๐๐๐
๕.ยุทธศาสตร์การปรับสมดุลและเพิ่มประสิทธิภาพ การบริการจัดการภาครัฐ	๑๒	๔,๑๙๐,๐๐๐	๑๑	๓,๘๐๐,๐๐๐	๘	๑,๐๔๕,๐๐๐	๘	๑,๐๔๕,๐๐๐	๘	๑,๐๔๕,๐๐๐
๖.ยุทธศาสตร์การพัฒนาเมืองน่าอยู่	๕๐	๑๓๒,๘๘๐,๐๐๐	๑๐๐	๑๔๙,๐๖๕,๐๐๐	๗๘	๑๑๑,๒๑๐,๐๐๐	๙๘	๑๓๕,๑๑๐,๐๐๐	๑๐๕	๑๕๑,๓๔๐,๐๐๐
<b>รวม</b>	<b>๑๔๖</b>	<b>๑๖๒,๙๐๐,๐๐๐</b>	<b>๑๕๑</b>	<b>๑๗๙,๓๔๕,๐๐๐</b>	<b>๑๒๒</b>	<b>๑๓๙,๐๐๕,๐๐๐</b>	<b>๑๔๐</b>	<b>๑๖๒,๗๓๕,๐๐๐</b>	<b>๑๓๖</b>	<b>๑๘๐,๒๓๕,๐๐๐</b>

## (๑.๒) การวัดผลในเชิงคุณภาพ (Quality)

การจัดผลเชิงคุณภาพ ใช้การสำรวจความพึงพอใจในการวัดผลเชิงคุณภาพโดยภาพรวม โดยได้มีการประเมินความพึงพอใจ ซึ่งการประเมินความพึงพอใจทำให้ทราบถึงผลเชิงคุณภาพในการดำเนินงานของเทศบาลในภาพรวม

โดยเครื่องมือที่ใช้ในการประเมินความพึงพอใจ มีดังนี้

แบบที่ ๓/๓ แบบประเมินความพึงพอใจต่อผลการดำเนินงานขององค์กรปกครองส่วนท้องถิ่น

แบบที่ ๓/๔ แบบประเมินความพึงพอใจของผู้รับบริการในงานบริการขององค์กรปกครองส่วนท้องถิ่น (ให้หน่วยงานภายนอกดำเนินการ)

## ๔.๔ ข้อเสนอแนะในการจัดทำแผนพัฒนาท้องถิ่นในอนาคต

### (๑) ผลกระทบนำไปสู่อนาคต

(๑.๑) ปัญหาสาธารณสุขต่างๆ ที่เกิดขึ้นในองค์กรปกครองส่วนท้องถิ่น อันได้แก่ ภัยแล้ง วัตภัย น้ำท่วม อัคคีภัย ที่เกิดขึ้นและส่งผลกระทบต่อประชาชนในพื้นที่ เกิดความเสียหายทั้งชีวิตและทรัพย์สิน แนวทางการแก้ไข คือพิจารณาวางแผนการดำเนินการป้องกัน ก่อนเกิดเหตุ ระหว่างเกิดเหตุ หลังเกิดเหตุ บรรจุ แผนงาน โครงการ กิจกรรม การให้ความช่วยเหลือต่างๆ จัดตั้งศูนย์ช่วยเหลือประชาชนขององค์กรปกครองส่วนท้องถิ่น เพื่อสามารถดำเนินการได้ทันที่

(๑.๒) ปัญหาโรคระบาดที่เกิดจากคน เกิดจากสัตว์ ที่ส่งผลอันตราย หรือคร่าชีวิตประชาชน และสัตว์ต่างๆ ในตำบล ซึ่งได้แก่ โรคไข้หวัดใหญ่ ไข้หวัดนก โรคมือ เท้า ปาก ที่เกิดขึ้นกับเด็กๆ โรคพิษสุนัขบ้า แนวทางการแก้ไขปัญหา คือ ฝึกอบรม ประชาสัมพันธ์ รมรงค์การป้องกัน ลงพื้นที่ระงับการเกิดโรคระบาด การทำลาย การรักษา

(๑.๓) ปัญหาประชาชนมีรายได้น้อย การศึกษา ประชาชนในตำบลยังมีคนรายได้น้อย มีหนี้สินเยอะ ไม่เพียงพอในการดำรงชีวิต ค่าครองชีพสูง แนวทางการแก้ไขปัญหา ให้ความรู้เกี่ยวกับการประกอบอาชีพ สาธิตการประกอบอาชีพ ช่วยเหลือประชาชนซ่อมแซมบ้านคนจน ผู้มีรายได้น้อย ส่งเสริมด้านการศึกษาโดยการจัดบริการสาธารณสุขด้านการศึกษา การจัดตั้งศูนย์พัฒนาเด็กเล็ก สนับสนุนกิจกรรมต่างๆ ให้กับเด็กนักเรียน จ้างเด็กนักเรียนในช่วงปิดภาคเรียนเพื่อมีรายได้

(๑.๔) ปัญหายาเสพติดในตำบล เนื่องจากในพื้นที่ตำบลพะทายเป็นพื้นที่ติดแนวเขตชายแดนกับประเทศเพื่อนบ้านทำให้เป็นช่องทางขนส่งยาเสพติด และประชาชนที่อาศัยอยู่บริเวณริมน้ำโขงก็ยังมี การค้ายาเสพติด และยังมีประชาชนที่ติดยาเสพติด จึงต้องหาแนวทางการป้องกันอย่างจริงจัง และควรให้ความรู้กับประชาชนได้ทราบถึงโทษของยาเสพติด

(๑.๕) ปัญหาการสัญจรไปมาและน้ำท่วมขังภายในหมู่บ้าน เนื่องจาก ในตำบลด้านโครงสร้างพื้นฐาน เส้นทางคมนาคมบางหมู่บ้านยังเป็น ถนนดิน ถนนลูกรัง ช่วงฤดูฝนถนนลื่น เป็นหลุมเป็นบ่อ เกิดปัญหาในการสัญจรไปมาของประชาชน เสี่ยงต่อการเกิดอุบัติเหตุ การคมนาคมล่าช้า แนวทางการแก้ไข จัดทำแผนงาน โครงการก่อสร้างถนนในเส้นทางสำคัญ พิจารณาเสนอสนับสนุนจากหน่วยงานอื่น

### (๒) ข้อสังเกต ข้อเสนอแนะ ผลจากการพัฒนา

(๒.๑) ข้อสังเกต จากการสำรวจข้อมูล การลงพื้นที่ในตำบล จะเห็นว่าประชาชนยังมีปัญหาที่จะต้องดำเนินการแก้ไขอยู่มาก ดังนี้ ด้านการศึกษา สาธารณสุข ความมั่นคงปลอดภัยในชีวิตและทรัพย์สิน ด้านการป้องกันและแก้ไขปัญหายาเสพติด การศาสนา ศิลปวัฒนธรรม ประเพณี กีฬา สถานที่ผ่อนหย่อนใจ

สวัสดิการสังคม การเกษตร เศรษฐกิจ อุตสาหกรรม การพัฒนาอาชีพ เส้นทางคมนาคมขนส่ง/ไฟฟ้า/น้ำประปา/แหล่งน้ำเพื่ออุปโภค - บริโภค ด้านทรัพยากรและสิ่งแวดล้อม ชยะมูลฝอยและสิ่งปฏิกูล จากปัญหาด้านต่างๆ ประชาชนไม่สามารถแก้ไขปัญหาเองได้จึงต้องเสนอให้องค์กรปกครองส่วนท้องถิ่นแก้ไข ทำให้มีการเสนอโครงการเข้ามาเป็นจำนวนมาก ซึ่งงบประมาณขององค์กรปกครองส่วนท้องถิ่นนั้นมีจำกัดไม่เพียงพอต่อการจัดการได้

(๒.๒) ข้อเสนอแนะ - จากข้อสังเกตดังกล่าว มีข้อเสนอแนะในการแก้ไขปัญหาต่างๆ ดังนี้ ปัญหาต่างๆ ที่ถูกเสนอมายังองค์การบริหารส่วนตำบลพะทายนั้น ควรนำมาพิจารณาจัดลำดับความสำคัญโดยประชาคมท้องถิ่น ซึ่งมีหลายภาคส่วน ประกอบไปด้วย คณะกรรมการพัฒนาขององค์กรปกครองส่วนท้องถิ่น สมาชิกสภาท้องถิ่น ผู้นำหมู่บ้าน ตัวแทนส่วนราชการ รัฐวิสาหกิจ หน่วยงานที่เกี่ยวข้อง ประชาชนทั่วไป ร่วมกันพิจารณาจัดลำดับความสำคัญของโครงการ และพิจารณาบรรจุเข้าแผนพัฒนาท้องถิ่นต่อไป กรณีโครงการที่เกินศักยภาพให้องค์กรปกครองส่วนท้องถิ่นเสนอขอรับการสนับสนุนจากหน่วยงานอื่น

(๒.๓) ผลจากการพัฒนา จากการพัฒนาที่ผ่านมาพบว่าองค์กรปกครองส่วนท้องถิ่นได้แก้ไขปัญหาให้กับประชาชนได้ในหลายเรื่อง และครอบคลุมทุกด้าน มีผลการประเมินอยู่ในเกณฑ์ที่ดี ประชาชนมีความพึงพอใจ แต่ก็ยังมีปัญหาที่จะต้องแก้ไขต่อไป ไม่ว่าจะเป็นด้านโครงสร้างพื้นฐานที่ยังไม่ครบถ้วน ปัญหาเสด็จติดที่ต้องดำเนินการแก้ไขอย่างจริงจัง ปัญหาสิ่งแวดล้อมซึ่งประชาชนยังขาดความรู้ความเข้าใจในการจัดการขยะต้นทาง การพนันที่ยังมีในพื้นที่ เส้นทางคมนาคมยังไม่ครบถ้วน ผลการพัฒนาขององค์กรปกครองส่วนท้องถิ่นในปีที่ผ่านมา (ปีงบประมาณ ๒๕๖๑) สรุปได้ดังนี้

ลำดับที่	โครงการ	งบประมาณที่ดำเนินการ
๑	โครงการจ่ายเบี้ยยังชีพผู้สูงอายุ	๔,๓๔๒,๘๐๐
๒	โครงการจ่ายเบี้ยยังชีพผู้พิการ	๑,๑๕๒,๐๐๐
๓	โครงการจ่ายเบี้ยยังชีพผู้ป่วยเอดส์	๔๒,๐๐๐
๔	จัดซื้ออาหารเสริม(นม)โรงเรียนแก่ ศพด. สังกัด อบต.พะทายและสพฐ.	๑,๒๓๔,๑๑๐
๕	อุดหนุนค่าอาหารกลางวันนักเรียนแก่โรงเรียนในสังกัด สพฐ.	๒,๐๔๐,๐๐๐
๖	ค่าอาหารกลางวันสำหรับศูนย์พัฒนาเด็กเล็กในเขต อบต.พะทาย	๙๓๔,๔๐๐
๗	โครงการจัดงานวันเด็กแห่งชาติ ประจำปีงบประมาณ ๒๕๖๑	๔๐,๐๐๐
๘	โครงการแข่งขันกีฬาพะทายเกมส์ ครั้งที่ ๒๑ ประจำปีงบประมาณ ๒๕๖๑	๒๐๐,๐๐๐
๙	โครงการจัดซื้ออุปกรณ์กีฬาประจำหมู่บ้าน ประจำปีงบประมาณ ๒๕๖๑	๑๐๐,๐๐๐
๑๐	สมทบกองทุนหลักประกันสุขภาพ ประจำปีงบประมาณ ๒๕๖๑	๑๙๕,๐๐๐

ลำดับที่	โครงการ	งบประมาณ ที่ดำเนินการ
๑๑	โครงการปฐมนิเทศและประชุมผู้ปกครองของ ศพด.	๔๐,๐๐๐
๑๒	โครงการสนับสนุนค่าใช้จ่ายการบริหารสถานศึกษา(ค่าจัดการเรียนการสอน)	๒๘๒,๘๐๐
๑๓	อุดหนุนงานประเพณีท้องถิ่น ประจำปี หมู่ที่ ๑-๑๐	๒๔๐,๐๐๐
๑๔	อุดหนุนการจัดทำโครงการปฏิบัติธรรมประจำปี ๒๕๖๑	๔๐,๐๐๐
๑๕	อุดหนุนสภาวัฒนธรรมอำเภอท่าอุเทน เพื่อจัดทำเรือไฟ ปีงบประมาณ๒๕๖๑	๖๐,๐๐๐
๑๖	โครงการจัดงานวันผู้สูงอายุ ประจำปีงบประมาณ ๒๕๖๑	๑๐๐,๐๐๐
๑๗	โครงการจัดงานประเพณี “รวมใจไทโส้” ประจำปีงบประมาณ พ.ศ. ๒๕๖๑	๔๐๐,๐๐๐
๑๘	โครงการศึกษาดูงานเพื่อเพิ่มประสิทธิภาพการทำงานฯประจำปี ๒๕๖๑	๑๙๓,๒๕๐
๑๙	โครงการรับรองและพิธีการงานรัฐพิธีต่างๆ	๒๑,๘๔๐
๒๐	โครงการจัดซื้อครุภัณฑ์สำนักงาน	๖๔,๖๐๐
๒๑	โครงการจ้างองค์กรหรือสถาบันที่เป็นกลาง เพื่อสำรวจความพึงพอใจของ ผู้รับบริการ จาก อบต.พะทาย	๑๒,๐๐๐
๒๒	โครงการอุดหนุนศูนย์ช่วยเหลือประชาชน(อุดหนุน อบต. รามราช) ปี ๒๕๖๑	๓๐,๐๐๐
๒๓	จัดซื้อเครื่องสูบน้ำแบบหอยโข่งมอเตอร์ไฟฟ้า	๒๒,๐๐๐
๒๔	โครงการจัดทำแผนที่ภาษีและทะเบียนทรัพย์สิน ประจำปีงบประมาณ ๒๕๖๑	๒๐๐,๐๐๐
๒๕	โครงการก่อสร้างถนนคอนกรีตเสริมเหล็กบ้านพะทาย หมู่ที่ ๖	๒๙๙,๙๐๐
๒๖	โครงการก่อสร้างรางระบายน้ำคอนกรีตเสริมเหล็กบ้านพะทาย หมู่ที่ ๔	๒๗๖,๕๐๐
๒๗	โครงการก่อสร้างรางระบายน้ำคอนกรีตเสริมเหล็กบ้านพะทาย หมู่ที่ ๔	๕๒,๒๐๐
๒๘	โครงการก่อสร้างรางระบายน้ำคอนกรีตเสริมเหล็กบ้านพะทาย หมู่ที่ ๕	
๒๙	โครงการปรับปรุงซ่อมแซมถนนลูกรังบ้านแก้งส้มโฮง หมู่ที่ ๑	๗๗,๕๐๐
๓๐	โครงการปรับปรุงซ่อมแซมถนนลูกรังบ้านนาข่าท่า หมู่ที่ ๘	๑๒๓,๕๐๐
๓๑	โครงการปรับปรุงซ่อมแซมถนนลูกรังบ้านพะทาย หมู่ที่ ๓	๒๘๐,๐๐๐
๓๒	โครงการป้องกันโรคพิษสุนัขบ้า ประจำปีงบประมาณ พ.ศ. ๒๕๖๑	๒๙,๗๐๐

๓๓	โครงการสมทบกองทุนหลักประกันสุขภาพตำบลพะทาย	๑๙๕,๐๐๐
๓๔	โครงการตั้งจุดตรวจบริการนักท่องเที่ยวช่วงเทศกาลปีใหม่และสงกรานต์	๑๕,๐๐๐
๓๕	โครงการขยายเขตระบบจำหน่ายไฟสาธารณะ หมู่ที่ ๙	๒๙๗,๐๐๐
๓๖	โครงการก่อสร้างถนนคอนกรีตเสริมเหล็ก หมู่ที่ ๑๐	๑๘๑,๓๐๐
๓๗	โครงการก่อสร้างถนนคอนกรีตเสริมเหล็กบ้านแก้งส้มโฮง หมู่ที่ ๑	๒๒๐,๕๐๐
๓๘	โครงการก่อสร้างถนนคอนกรีตเสริมเหล็กบ้านดงเย็น หมู่ที่ ๑๐	๑๗๒,๒๐๐
๓๙	โครงการก่อสร้างถนนคอนกรีตเสริมเหล็กบ้านนาข้าท่า หมู่ที่ ๗	๒๑๕,๓๐๐
๔๐	โครงการก่อสร้างรางระบายน้ำคอนกรีตเสริมเหล็ก หมู่ที่ ๒	๑๓๒,๐๐๐
๔๑	โครงการก่อสร้างรางระบายน้ำคอนกรีตเสริมเหล็ก หมู่ที่ ๗	๘๓,๕๐๐
๔๒	โครงการก่อสร้างรางระบายน้ำคอนกรีตเสริมเหล็ก หมู่ที่ ๘	๑๗๔,๕๐๐
๔๓	โครงการก่อสร้างรางระบายน้ำคอนกรีตเสริมเหล็ก หมู่ที่ ๒	๑๙๖,๐๐๐
๔๔	โครงการจัดซื้อทรายอะเบท และน้ำยาเคมี (น้ำยาคีดฆ่ายุง)	๙๔,๕๐๐

\*\*\*\*\*